

COMUNE DI MATERA

SETTORE OO.PP.

OGGETTO: Conferenza di Servizi *decisoria* per i lavori di sistemazione delle pertinenze della Cava del Sole – Legge 208/2015 c.345.

**VERBALE DELLA CONFERENZA DI SERVIZI DECISORIA
IN PRIMA RIUNIONE**


Sede	Data	Ora inizio
COMUNE DI MATERA Via Aldo Moro - 6° piano SALA MANDELA	06/04/2018	10:00

Amministrazione indicente	Data e numero nota convocazione
Comune di Matera – Settore OO.PP.	23/03/2018 prot. n.21883

PREMESSO CHE

alle amministrazioni partecipanti alla Conferenza, *contestualmente alla convocazione della presente Conferenza decisoria, con nota n.18261 del 08/03/2018*, si comunicava che:

- in data 08/03/2018 – prot. 18261 si avviava il procedimento, ai sensi dell'art.7 della Legge n.241/1990 e ss.mm.ii. e si convocava per il giorno 28/03/2018 alle ore 10,30 la conferenza di servizi decisoria, in forma simultanea e modalità sincrona, per il progetto relativo ai lavori di sistemazione delle pertinenze della Cava del Sole – Legge 208/2015 c.345, pubblicata all'Albo Pretorio del Comune con N° Pap 01180-2018;
- che successivamente con nota prot.0019745 del 15.03.2018 la Regione Basilicata – Dipartimento Ambiente ed Energia – Ufficio Compatibilità Ambientale di Potenza, richiedeva integrazioni, ai fini dell'espressione del parere di competenza, ai sensi del DPR n.357/1997 circa lo studio di Valutazione di Incidenza Ambientale che prendesse in considerazione le specifiche attività che si intende porre in essere;
- che con determinazione dirigenziale n.149 del 16.03.2018 – D.S.G. n.797/2018 si conferiva al dr. Vito Maria Santarcangelo, ai sensi dell'art.36 co.2 lett.a) del D.L.vo n.50/2016 l'incarico professionale di redazione ed acquisizione del preventivo studio, ai sensi del DPR 357/97 aggiornato con DPR 120/03, di Valutazione d'Incidenza Ambientale relativo ai lavori di sistemazione delle pertinenze della Cava del Sole;
- che con nota pec n.21855/2018 il dr. Vito Maria Santarcangelo ha inviato lo studio di Valutazione d'Incidenza Ambientale riferita alla specifica attività;



- che il progettista ing. Laura Montemurro, ad integrazione del progetto definitivo ha inviato con protocollo n.21860/2018 la Relazione Paesaggistica Semplificata (ex DPCM 12 dicembre 2005 – Accordo Regione Basilicata (27.9.06) – Direzione Regionale per i Beni Culturali e Paesaggistici art.4) relativamente ai lavori di cui all'oggetto;
- che per tali ragioni, con nota prot. n.21883 del 23.03.2018, si comunicava il rinvio della conferenza di servizi decisoria al giorno 06.04.2018 alle ore 10,00 presso la Sala Mandela sita al 6° piano della sede comunale e contestualmente si inviava la documentazione integrativa a tutte le amministrazioni coinvolte, al fine di consentire loro di poter esprimere il proprio parere;
- che in data 23/03/2018 n° Pap 01359 il presente atto è stato pubblicato all'Albo Pretorio di questo Comune e sul sito del Comune di Matera nella sezione Avvisi;

Che durante il periodo di pubblicazione è pervenuto il parere da parte della Regione Basilicata – Dipartimento Ambiente ed Energia – Ufficio Compatibilità Ambientale di Potenza – prot. n.25175 del 6/04/2018, che di seguito si riporta:

“...sulla base dello Studio d'Incidenza Ambientale, degli elaborati progettuali, della pianificazione vigente, del Data Base della Regione Basilicata relativo alla Rete Natura 2000, del Formulario Standard relativo al sito “Gravine di Matera”, delle Misure di Tutela e Conservazione approvate con D.G.R. n.30 del 15.01.2013, degli studi scientifici disponibili in letteratura e della cartografia disponibile sul portale dedicato della Regione Basilicata, si esprime parere favorevole alla realizzazione delle attività di progetto, nel rispetto delle seguenti prescrizioni:

1. *schermare, con silenziatori a setti fonoassorbenti, le macchine di cantiere, al fine di rispettare i valori limite delle sorgenti sonore stabiliti dalla normativa vigente per le aree protette (DPCM del 14.11.1997);*
2. *limitare l'accesso veicolare all'area di cantiere, utilizzando la viabilità esterna asfaltata per il movimento di materiali e mezzi;*
3. *bagnare le strade presenti all'interno dell'area ed in particolare durante i periodi più caldi, tutte le volte necessarie affinché i mezzi non producano polverosità;*
4. *preservare dagli interventi tutte le essenze arboree autoctone ed eliminare le specie infestanti come l'Ailanto;*
5. *illuminare le aree di cava ed il percorso di cava sopraelevato solo in occasione delle manifestazioni organizzate, lasciando l'area priva di luci per tutto il resto dell'anno;*
6. *utilizzare, per l'illuminazione esterna, coni di luce direzionata e comunque mai oltre il bordo della cava; ove possibile utilizzare variatori di potenza e sensori di movimento;*
7. *utilizzare, per l'illuminazione esterna, lampade ad alta efficienza luminosa, con bassa o nessuna emissione nel campo dell'ultravioletto, viola e blu, o filtrate alla sorgente, in modo da ottenere analogo risultato (es. lampade al sodio a bassa o alta pressione, schermi UV, ecc.); il tutto con la finalità di attirare il minor numero di insetti nei pressi della cava, per le specie di Chiropteri che potrebbero utilizzare la cava a fini trofici;*
8. *riportare, sui totem informativi, informazioni su habitat e specie presenti nel Sito Gravine di Matera;*
9. *installazione di bat box, sia sui manufatti del comparto della Cripta del sole che inglobate nei totem illustrativi, al fine di assicurare alle specie di Chiropteri che frequentano la cava un rifugio riparato dalle attività;*
10. *riportare, sui totem informativi, le norme comportamentali da rispettare nell'area*


ovvero:

- a) il divieto di abbandonare il sentiero nel tratto in cui lo stesso attraversa l'habitat 62AO, al fine di minimizzare il disturbo per l'ornitofauna legata agli ambienti di pseudosteppa;
 - b) i comportamenti da tenere in prossimità dei siti di riproduzione del gruccione;
11. presentare nuova istanza, per la preventiva Valutazione d'Incidenza, per ogni eventuale Variante sostanziale al Progetto valutato".

DATO ATTO

- che sono stati regolarmente invitati alla seduta decisoria della presente Conferenza i seguenti Enti/Uffici:

Enti ed Amministrazioni invitati	Cognome e nome	Delega	NOTE
REGIONE BASILICATA UFFICIO URBANISTICA E PIANIFICAZIONE TERRITORIALE Via Verrastro, 5 - Potenza	Ing. Francesco Paolo Tataranni	si	
SOPRINTENDENZA ARCHEOLOGIA, BELLE ARTI E PAESAGGIO DELLA BASILICATA – VIA DELL'ELETTRONICA, 7 - POTENZA	Ing. Antonio Persia	si	
REGIONE BASILICATA – DIREZIONE GENERALE DIPARTIMENTO AMBIENTE ED ENERGIA – POTENZA	assente		Inviato nota pec prot. n.25175 del 6/04/2018
REGIONE BASILICATA – UFFICIO COMPATIBILITA' AMBIENTALE – POTENZA	assente		
REGIONE BASILICATA – UFFICIO PARCHI, BIODIVERSITA' E TUTELA DELLA NATURA - POTENZA	assente		
ENTE PARCO DELLA MURGIA MATERANA – VIA SETTE DOLORI 10 - MATERA	Dr. Enrico Di Capua Per.Agr. Marco Virgintino		



CONSTATATA

- l'assenza della: REGIONE BASILICATA – DIREZIONE GENERALE DIPARTIMENTO AMBIENTE ED ENERGIA – UFFICIO COMPATIBILITÀ AMBIENTALE – POTENZA, REGIONE BASILICATA – UFFICIO PARCHI, BIODIVERSITÀ E TUTELA DELLA NATURA - POTENZA e la presenza dei rappresentanti degli Enti/Uffici invitati, come risulta dalla Scheda di registrazione presenze su riportata, nonché del progettista ing. Laura Montemurro;

VERIFICATI

- i requisiti di legittimazione dei soggetti partecipanti;
- la regolarità della convocazione;

IL PRESIDENTE DELLA RIUNIONE

Dirigente del Settore Opere Pubbliche – Ing. Sante Lomurno

IL SEGRETARIO VERBALIZZANTE sig.ra Vitalba Ambrosecchia

PER QUANTO SOPRA ESPRESSO

- dichiara aperta la seduta e ricorda ai presenti, che costituisce oggetto dell'odierna riunione, ai sensi dell'art.14 e seguenti della L. 241/1990 e ss.mm. e ii., presentare e discutere l'intervento di che trattasi;

Il Presidente illustra il progetto e invita i partecipanti ad esprimere le osservazioni di rispettiva competenza, che si riassumono come di seguito:

Ing. Francesco Paolo Tataranni:

Si esprime parere favorevole all'intervento proposto, in quanto viene recuperata con un intervento di consolidamento conservativo la cosiddetta "Cripta del Sole" e ripristinato l'antico tratturo, detto "di san Gregorio", permettendo così di collegare, con un percorso pedonale, i luoghi urbani del centro cittadino ai nuovi spazi, resi fruibili all'interno dell'antica cava dismessa, restituendo alla memoria ed alla didattica luoghi di eccezionale valore testimoniale e scenografico in cui evocare la cultura e la tecnica dell'estrazione del tufo.

Si ritiene tuttavia opportuno, ai fini di un migliore inserimento paesaggistico, segnalare la necessità che a livello di progettazione esecutiva, vengano osservate le seguenti prescrizioni:

- il previsto accesso di valle dalla S.S. 7 potrà avvenire solo a seguito della riconfigurazione del suddetto asse stradale ad una più appropriata funzione urbana;
- limitare lo spazio al di sotto della scalinata di accesso al giardino del "verde antico" a quanto necessario per il relativo collegamento verticale, senza eseguire il previsto cunicolo di passaggio per l'ingresso alla cisterna;
- recuperare e conservare la cisterna alla sua antica funzione di raccolta dell'acqua, unitamente a quella disposta a monte lungo il percorso di S. Gregorio, con le relative canalette e/o cunicoli di collegamento e ripristinando il mascherone decorativo, o una sua copia di identico materiale, all'interno della vasca terminale, e con opportuna segnaletica informativa lungo il relativo percorso;

- realizzare il percorso pedonale nel rispetto dell'art. 49 delle N.T.A. del Piano del Parco e, negli interventi di recupero, fare uso principalmente del tufo locale, in particolare per muri, recinzioni, gradini e parapetti;
- uniformare nel disegno e nel materiale, eventuali parapetti di sicurezza in muratura di tufo a due teste laddove necessario (sostituendo l'attuale parapetto metallico) e con elementi metallici in Acciaio Corten nelle altre parti;
- ripristinare, compatibilmente con le risorse economiche disponibili, lo spiazzo iniziale a monte del percorso di San Gregorio con lastre e/o masselli di pietra calcarea squadrata, eliminando gli attuali antiestetici getti di calcestruzzo, ancorché l'accesso alla strada vicinale di San Gregorio potrà avvenire più a valle dalla strada vicinale dello Stabilimento.

Si ritiene infine opportuno richiamare l'attenzione dell'Amministrazione Comunale sulla necessità di coordinare, anche dal punto di vista gestionale, i vari interventi nell'ambito della Cava del sole e delle sue pertinenze, nonché **accelerare l'iter per la delocalizzazione dell'impianto di betonaggio su Via San Vito e di un incoerente e presumibilmente abusivo parcheggio di autocarri pesanti** in area immediatamente adiacente allo spazio Est della Cava del sole, ove è prevista la realizzazione del contenitore polivalente per eventi al chiuso.

Ing. Antonio Persia:

Si esprime parere favorevole all'intervento proposto, condividendo quanto espresso dall'ing. Francesco P. Tataranni.

Dr. Enrico L. de Capua:

Si esprime parere favorevole all'intervento proposto precisando che:

la realizzazione del progetto, considerato il particolare contesto, non modifica l'attuale stato delle connessioni ecologiche tra le matrici ambientali.

Che per tale realizzazione devono intendersi recepite e da applicare le misure di mitigazione indicate nella valutazione di incidenza ambientale riportate nel parere della Regione Basilicata espresse con nota n. 60247/23AB del 05/04 2018.

Si raccomanda di realizzare i necessari parapetti ed ogni altra opera secondo le norme di sicurezza vigenti.

Si raccomanda di prevedere le necessarie chiusure di accesso al percorso che dovrà opportunamente essere messo in sicurezza

Si raccomanda di attuare il recupero della cisterna a monte con apposizione di apposita griglia di protezione per la messa in sicurezza.

TUTTO CIÒ ESPOSTO E CONSIDERATO IN PREMESSA

la Conferenza di Servizi, esauriti gli adempimenti di rito, acquisiti i pareri e le dichiarazioni di cui sopra e visti gli atti menzionati;

Considerato che l'Ente procedente è previsto che adotti la determinazione motivata di conclusione della Conferenza sulla base delle posizioni prevalenti espresse dalle Amministrazioni partecipanti tramite i rispettivi rappresentanti;

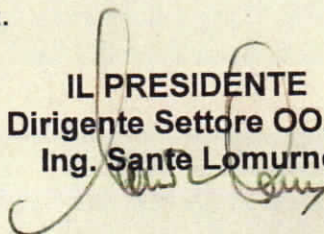
La Conferenza si conclude con l'espressione del parere favorevole unanime con le prescrizioni sopra richiamate.



Il presente verbale verrà trasmesso in forma telematica ai soggetti convocati in sede di conferenza.

Il provvedimento finale sarà assunto con Determinazione Dirigenziale del Dirigente del Settore.

Alle ore 12,30 si procede allo scioglimento della seduta.
Letto, confermato e sottoscritto.

IL PRESIDENTE
Dirigente Settore OO.PP.
Ing. Santo Lomurno



Enti ed Amministrazioni invitati	Cognome e nome	firma
REGIONE BASILICATA UFFICIO URBANISTICA E PIANIFICAZIONE TERRITORIALE Via Verrastro, 5 - Potenza	Ing. Francesco Paolo Tataranni	
SOPRINTENDENZA ARCHEOLOGIA, BELLE ARTI E PAESAGGIO DELLA BASILICATA - VIA DELL'ELETTRONICA, 7 - POTENZA	Ing. Antonio Persia	
ENTE PARCO DELLA MURGIA MATERANA - VIA SETTE DOLORI 10 - MATERA	Dr. Enrico Di Capua Per.Agr. Marco Virgintino	