



CITTA' DI MATERA

AREA: SETTORE OPERE PUBBLICHE

DETERMINAZIONE RCG N° 2528/2022 DEL 12/10/2022

N° DetSet 472/2022 del 12/10/2022

Dirigente: SALVATORE PIETRANTONIO DEMARCO

**OGGETTO: DETERMINAZIONE DI CONCLUSIONE POSITIVA DELLA CONFERENZA DI SERVIZI
DECISORIA: "PO-FESR: "REALIZZAZIONE PARCO INTERGENERAZIONALE NELLE AREE DI
PIAZZA DELLA VISITAZIONE E PIAZZA MATTEOTTI".**

ATTESTAZIONE REGOLARITA' AMMINISTRATIVA

(art. 147-bis D,Lgs n. 267/2000)

Il Dirigente SALVATORE PIETRANTONIO DEMARCO, con la sottoscrizione del presente provvedimento in ordine alla determinazione di cui all'oggetto, attesta la regolarità e la correttezza dell'azione amministrativa, ai sensi dell'art. 147-bis del D.Lgs n. 267/2000.

N.B. Il relativo documento informatico originale è firmato digitalmente ai sensi del D.Lgs n. 82/2005

ATTESTAZIONE DI CONFORMITA'

Il Sottoscritto _____
in qualità di _____

attesta che la presente copia cartacea della Determinazione Dirigenziale N° RCG 2528/2022, composta da n°..... fogli, è conforme al documento informatico originale firmato digitalmente ai sensi del D.Lgs N° 82/2005.

Matera, _____

Firma e Timbro dell'Ufficio

N.B. Da compilare a cura del Soggetto Autorizzato

IL DIRIGENTE

PREMESSO CHE:

- con delibera di G.C. n.04 del 14.01.2020 la Giunta Comunale ha preso atto del progetto di fattibilità tecnica ed economica relativo all'intervento "Realizzazione parco Intergenerazionale nelle aree di Piazza della Visitazione e Piazza Matteotti";
- con delibera di Consiglio Comunale n. 36 del 24.07.2020 è stato approvato il progetto definitivo dei lavori di Realizzazione del Parco Intergenerazionale nelle aree di Piazza della Visitazione e parcheggio interrato di Piazza Visitazione e Piazza Matteotti;
- con determinazione dirigenziale n.115 del 23.04.2020 - DSG n.971/2020 veniva individuata la Società di Ingegneria VEGA Srl quale soggetto accreditato al fine di verificare il progetto definitivo ai sensi dell'art.26;
- la Società di Ingegneria Vega in data 14.09.2020 ha consegnato il rapporto finale con prot. n.60101/2020 le cui osservazioni del rapporto di verifica sono state riprese come prescrizioni per la gara (progettazione esecutiva ed esecuzione lavori); la redazione della progettazione esecutiva cantierabile oltre a tener conto delle osservazioni del rapporto di verifica dovrà comunque far proprie anche tutte le indicazioni riportate nei pareri e/o autorizzazioni che si andranno ad acquisire;
- con successiva determinazione dirigenziale n.316 del 24.09.2020 - DSG n.2048/2020 si è preso atto delle variazioni di dettaglio, richieste dall'organismo verificatore, ed apportate al progetto definitivo relativo all'intervento "Realizzazione parco Intergenerazionale nelle aree di Piazza della Visitazione e Piazza Matteotti";
- la ditta indicata dal consorzio aggiudicatario, a seguito di specifica richiesta da parte del RUP di cui alla nota prot. 0036257 del 21.04.2022, ha espressamente rilasciato con nota del 25.04.2022, dichiarazione liberatoria in merito all'utilizzo degli atti costitutivi l'offerta, al fine di procedere alla convocazione della conferenza dei servizi per l'acquisizione dei pareri sul progetto risultato aggiudicatario;
- il Comune di Matera, con nota pec del 06.05.2022 - prot. n.40786, ha provveduto all'indizione della Conferenza di Servizi Decisoria in forma semplificata ed in modalità asincrona ai sensi del combinato disposto dell'art. 14-bis della L.241/90 come modificato dall'art.13 della Legge 120/2020 e indizione di eventuale riunione in modalità telematica, ai sensi dell'art.14-bis, comma 2 lett.d), per l'acquisizione di tutti i pareri di altri uffici ed amministrazioni propedeutici all'approvazione del progetto esecutivo relativo a: PO FESR Basilicata2014/2020 - ITI Sviluppo Urbano Città di Matera: "Realizzazione parco intergenerazionale nelle aree di piazza della Visitazione e piazza Matteotti";

Visti i contributi pervenuti dagli Enti/Uffici cui era stata data notizia della convocazione della Conferenza di Servizi, i quali hanno inviato note, osservazioni e pareri di cui è stata data lettura nel corso della Conferenza e di cui è stato tenuto conto per la decisione finale;

Dato atto, pertanto, che la Conferenza di Servizi decisoria, svoltasi il giorno 15.07.2022, acquisiti i pareri con prescrizioni, le proposte migliorative e le relazioni di sintesi si concludeva con l'espressione del parere favorevole unanime ed alle condizioni riportate negli allegati da n.1 a n.6;

Visti i successivi pareri di competenza inviati dagli enti di seguito riportati:

1. **TIM SpA** con nota prot. n. 66234 del 20.7.2022 ha inviato planimetria delle interferenze evidenziando gli impianti di telecomunicazioni (Allegato n.7).
2. **ITALGAS RETI SpA** con nota prot. n.66706 del 21.07.2022 ha trasmesso lo stralcio planimetrico dell'area interessata dai lavori e la cartografia con indicate le condotte gas presenti (Allegato n.8).
3. **MINISTERO DELLA CULTURA - Soprintendenza Archeologia Belle Arti e Paesaggio della Basilicata - Potenza** con nota prot. n.68879 del 28.07.2022, verificata la situazione vincolistica illustrata nella documentazione di progetto, ribadisce le prescrizioni dettate ai fini della tutela archeologica nel Parere prot. n.6068-P del 17.07.2020 (Allegato n.9).

Vista la determinazione dirigenziale n.657 del 13.04.2022 della S.U.A. (Stazione Unica Appaltante) della Provincia di Matera di aggiudicazione definitiva dell'appalto pubblico in favore della ditta CONSORZIO STABILE BUILD Scarl con sede in Roma alla via Sistina, 121 P.IVA 03661100242 quale migliore offerente avendo ottenuto un punteggio complessivo di 88,43/100 e per l'importo, al netto del ribasso del 20,18% di € 6.818.767,80 comprensivi di € 130.650,00 per oneri di sicurezza, oltre iva come per legge;

Preso atto che a tutt'oggi non sono pervenuti i pareri dell'Asm e dei Vigili del Fuoco di Matera e che sarà cura della ditta aggiudicataria dei lavori di che trattasi "Consorzio Stabile Build Scarl" acquisirli, ai fini dell'approvazione del progetto esecutivo, come previsto negli atti di gara;

Visto il verbale della C.d.S. del 15.07.2022, redatto dal Segretario della Conferenza di Servizi che viene allegato alla presente determinazione dirigenziale unitamente agli allegati da n.1 a n.9;

Tenuto conto della particolare complessità della determinazione da assumere, in relazione alla quale è stato ritenuto pertanto opportuno e necessario procedere all'acquisizione dei pareri, intese, concerti, nulla osta od altri atti di assenso, mediante la partecipazione contestuale dei rappresentanti delle Amministrazioni competenti coinvolte;

Acquisiti i pareri positivi unanimi delle Amministrazioni coinvolte;

Dato atto che l'Ente precedente deve adottare la determinazione motivata di conclusione della Conferenza;

Visto il Contratto d'appalto del servizio di progettazione esecutiva e esecuzione dei "Lavori di realizzazione del Parco Intergenerazionale nelle aree di Piazza della Visitazione e Piazza Matteotti in Matera" stipulato in data 26.09.2022:

- CUP: I13J20000070006
- CIG: 8800024987
- CUI: L80002870774202000013
- Repertorio: 3061/2022 (del codice fiscale: TTRMNG68S44B923C)
- Estremi registrazione: Serie: 1T Numero: 2855 del 26/09/2022

tra il sottoscritto Ing. Salvatore Pietrantonio Demarco, in qualità di Dirigente del Settore OO.PP. del comune di Matera e il sig. TREZZA Vito Domenico, nato a Irsina (MT) il diciotto maggio millenovecentosettanta e domiciliato per la carica presso la sede legale, nella sua qualità di procuratore della Impresa "CONSORZIO STABILE BUILD S.C. a R.L.", con sede legale in Roma alla via Sistina n. 121, codice fiscale, Partita IVA e numero di iscrizione nel Registro delle Imprese di Roma: 03661100242, numero di iscrizione nel Repertorio Economico Amministrativo: RM-1537773, giusta Procura Speciale per Notaio Giuseppe Ambrosi, di San Vito dei Normanni, in data 5 settembre 2022, Repertorio n. 86112

Ritenuto che a seguito della stipula del contratto possa ritenersi a tutti gli effetti la ditta affidataria titolata alla produzione della documentazione prodotta e utilizzata in sede di conferenza;

Tenuto conto delle motivazioni sopra succintamente richiamate, adotta la seguente

DETERMINAZIONE DI CONCLUSIONE POSITIVA

della Conferenza di servizi decisoria in forma semplificata ed in modalità asincrona ai sensi del combinato disposto dell'art. 14-bis della L.241/90, a valore anche di provvedimento autorizzativo unico, come sopra indetta e svolta, che sostituisce ad

ogni effetto tutti gli atti di assenso, comunque denominati, di competenza delle amministrazioni e dei gestori di beni e servizi pubblici interessati;

altresì,

DETERMINA

di approvare le risultanze della conferenza di servizi decisoria indetta in forma semplificata ed in modalità asincrona, in data 06.05.2022 - prot. n.40786 e svoltasi in prima seduta il 15.07.2022 inerente l'intervento avente ad oggetto: "PO FESR Basilicata2014/2020 - ITI Sviluppo Urbano Città di Matera: "Realizzazione parco intergenerazionale nelle aree di piazza della Visitazione e piazza Matteotti"" con le quali la Conferenza medesima esauriti gli adempimenti di rito, acquisiti i pareri e le dichiarazioni di cui sopra e visti gli atti menzionati, dopo approfondita disamina esprime all'unanimità dei presenti **PARERE FAVOREVOLE** e alle condizioni riportate negli allegati da n.1 a n.6 alla realizzazione dell'intervento, nei modi e nei termini di cui al progetto allegato alla nota di convocazione della conferenza di servizio di cui se ne conserva agli atti del Comune di Matera copia digitale";

di dare atto che sarà cura della ditta aggiudicataria dei lavori di che trattasi "Consorzio Stabile Build Scarl" acquisire anche i pareri mancanti da parte delle Asl e Vigili del Fuoco di Matera, data l'importanza degli stessi, ai fini della redazione del progetto esecutivo;

di dare atto che i termini di efficacia di tutti i pareri, autorizzazioni, concessioni, nulla osta o atti di assenso comunque denominati acquisiti nell'ambito della Conferenza di servizi decorrono dalla data di comunicazione della presente;

di disporre che copia della presente Determinazione unitamente ai verbali siano trasmessi in forma telematica alle Amministrazioni ed ai soggetti che per legge devono intervenire nel procedimento, ed ai soggetti nei confronti dei quali il provvedimento finale è destinato a produrre effetti diretti, ai loro rispettivi indirizzi.

di dare atto che avverso il presente atto è ammesso ricorso davanti al Tribunale Amministrativo Regionale entro 60 giorni dalla notifica del presente atto ovvero ricorso straordinario al Capo dello Stato entro 120 giorni;

di dichiarare che gli atti inerenti il procedimento sono depositati presso il Comune di Matera, Settore Opere Pubbliche, accessibili da parte di chiunque vi abbia interesse secondo le modalità ed i limiti previsti dalle vigenti norme in materia di accesso ai documenti amministrativi.

IL DIRIGENTE
Ing. Salvatore Pietrantonio Demarco

COMUNE DI MATERA
Settore Tecnico Opere Pubbliche

OGGETTO: PO-FESR Basilicata2014/2020 – ITI Sviluppo Urbano Città di Matera: “Realizzazione parco intergenerazionale nelle aree di piazza della Visitazione e piazza Matteotti”.

VERBALE DELLA CONFERENZA DI SERVIZI DECISORIA

In modalità sincrona

Sede	Data	Ora inizio
Comune di Matera Settore Opere Pubbliche	15 luglio 2022	10,00

Amministrazione indicente	Data e numero nota convocazione
Comune di Matera – Settore OO.PP.	06 maggio 2022 - prot. n.40786

Premesso:

- che con nota n.40768 del 06.05.2022 si provvedeva all’indizione e convocazione della Conferenza di Servizi Decisoria in forma semplificata ed in modalità asincrona ai sensi del combinato disposto dell’art.14 bis della Legge 241/90 e ssmmii per l’acquisizione dei pareri, intese, nulla osta o altri atti di assenso comunque denominati necessari ai fini dell’approvazione della redazione e successiva approvazione della progettazione esecutiva dei lavori di “Realizzazione del parco intergenerazionale nelle aree di piazza della Visitazione e piazza Matteotti”.
- Che contestualmente alla convocazione della presente Conferenza di Servizi Decisoria, si trasmetteva la documentazione tecnica a tutti gli uffici ed enti coinvolti nel procedimento unico;
- Che nei successivi 15 giorni non giungeva a questo ente nessuna richiesta di integrazioni e il termine perentorio entro il quale le amministrazioni coinvolte dovevano rendere le proprie determinazioni è decorso il 5 luglio u.s. nelle forme e con le modalità di cui all’art. 14 bis co.2 lett.c) della legge 241/90 e ssmmii.

COMUNE DI MATERA
Settore Tecnico Opere Pubbliche

Constatato che entro la scadenza della data di Conferenza Decisoria asincrona indetta sono pervenuti i seguenti pareri:

1. **Comune di Matera – Settore Manutenzione Urbana** con nota prot. n.45553 del 19.05.2022 ha inviato parere favorevole di competenza subordinato alle prescrizioni e alla redazione di elaborati aggiuntivi (Allegato n.1);
2. **FAL**, con nota prot. n.60868 del 05.07.2022 ha formulato parere contenente alcune prescrizioni tecniche ed amministrative da ottemperare in fase di redazione della progettazione esecutiva (Allegato 2);
3. **E-Distribuzione**, con nota prot. n.49101 del 31.05.2022 ha confermato la partecipazione alla conferenza di servizi indetta, allegando una planimetria sulla quale si è riportato in linea di massima le reti interrate (segmenti in rosso tratteggiato) presenti nell'area di intervento (Allegato n.3);
4. **Regione Basilicata – Direzione Generale per le infrastrutture e la mobilità – ufficio politiche integrate per la sicurezza, i controlli e la prevenzione sismica** con nota prot. n.47612 del 26.05.2022 - chiede che gli elaborati esecutivi dovranno essere integrati con altra documentazione (Allegato n.4);

Dato atto altresì che il giorno 15.07 u.s. – ore 10 era stata comunque stabilita una riunione in modalità sincrona, ai sensi dell'art.14 bis co.2 lett.d) e ssmii, per poter eventualmente procedere all'esame contestuale degli interessi coinvolti .

Tutto ciò premesso, il giorno 15.07 u.s., l'ing. Salvatore Pietrantonio Demarco, nella qualità di Dirigente del Settore OO.PP. del Comune di Matera, assume le funzioni di Presidente della Conferenza di Servizi e

RILEVA

che sono presenti i sigg.ri:

- p.i. Vito Filippetti, in rappresentanze delle FAL;
- De Biasi Andrea, capo unità tecnici e Antonio Olivieri, componente unità tecnica, in rappresentanza di E-DISTRIBUZIONE
- ing. Domenico Pietrocola – Dirigente area tecnica e ing. Ignazio Antonio Oliveri in rappresentanza della PROVINCIA di Matera;
- Comandante dr. Paolo Milillo – POLIZIA LOCALE Matera
- ing. Salvatore Pietrantonio Demarco svolge anche funzioni di Dirigente Ufficio Urbanistica;

che risultano assenti:

- Regione Basilicata - Dipartimento Direzione Generale Infrastrutture e Mobilità - Ufficio politiche integrate per la sicurezza, i controlli e la prevenzione sismica – POTENZA;
- Regione Basilicata - Dipartimento Ambiente Territorio e Energia - Ufficio Urbanistica e Tutela del Paesaggio POTENZA;
- Soprintendenza Archeologia Belle Arti e Paesaggio della Basilicata – POTENZA;
- A.S.M. Matera;

COMUNE DI MATERA
Settore Tecnico Opere Pubbliche

- VIGILI DEL FUOCO DI MATERA;
- Società Acquedotto Lucano Spa;
- TELECOM (FIBRA);
- ITALGAS;
- DIRIGENTE SETTORE UFFICIO MANUTENZIONE URBANA;

Constatata la presenza e/o l'assenza dei rappresentanti degli Enti/Uffici invitati, verificati i requisiti di legittimazione dei soggetti partecipanti e la regolarità della convocazione,

IL PRESIDENTE DELLA RIUNIONE

Dirigente del Settore Opere Pubbliche – ing. Pietrantonio Salvatore Demarco

PER QUANTO SOPRA ESPRESSO

Alle ore 10,31 dichiara aperta la seduta e ricorda ai presenti, che costituisce oggetto dell'odierna riunione, in modalità sincrona, ai sensi dell'art.14 bis co.2 lett.d) e ssmmii., presentare, discutere e acquisire tutte le autorizzazioni e i pareri, necessari per l'esecuzione dell'opera.

Contestualmente prende atto che sono intervenute le seguenti note pec che si allegano al presente verbale:

1. **Comando Provinciale Vigili del Fuoco, Matera** che con nota prot. n.64526 del 14.07.2022 richiedeva documentazione propedeutica all'avvio delle procedure previste dall'art.3 del DPR 151/11 ai fini della Valutazione del progetto (Allegato n.5);
2. **Acquedotto Lucano Potenza**, che con nota prot n.65141 del 18.07.2022 comunicava che per motivi organizzativi interni era impossibilitata a partecipare alla conferenza e che avrebbe provveduto a trasmettere per iscritto il proprio parere di competenza (Allegato n.6);

Viene data la parola ai seguenti rappresentanti delle Amministrazioni, presenti alla C.d.S.:

- p.i. **Vito Filippetti** in rappresentanza delle **FAL**, il quale conferma il parere inviato dalle Fal prot. n.60868 del 05.07.2022 (*vedi Allegato 2*).
- **De Biasi Andrea** – (capo unità tecnica) e **ing. Antonio Olivieri** (componente unità tecnica) in rappresentanza di **E-Distribuzione**.

Per le opere interferenti con la rete Enel sarà necessario chiedere un preventivo per il loro spostamento; poiché è prevista la demolizione di un fabbricato esistente fra le opere da realizzare e previste in progetto ugualmente si chiederà per le utenze presenti dovrà richiedersi un preventivo per la rimozione contatori e dismissione della fornitura rete.

Nel progetto sono previsti 2 garage; pertanto si prevede un notevole fabbisogno energetico visto anche la previsione di installare colonnine per ricarica auto elettriche.

A questo proposito è necessario valutare nel progetto esecutivo le potenze necessarie al fine di prevedere i collegamenti con le cabine esistenti o eventualmente la realizzazione di nuove cabine.

L'Enel ha la necessità di realizzare una ulteriore cabina – lato via Roma angolo piazza

COMUNE DI MATERA
Settore Tecnico Opere Pubbliche

Matteotti (vicino Agenzia Entrate); chiede all'Amministrazione se c'è la possibilità di realizzare cabina inserendola all'interno del progetto esecutivo di Piazza della Visitazione. Tali opere saranno a carico dell'Enel.

Si concorda che il progetto esecutivo inerente tale cabina e la rete elettrica relativa dovrà essere definito nel dettaglio e consegnata entro 15 gg.

Verrà considerata rinunciataria se il progetto suddetto non sarà presentato entro tale termine.

PROVINCIA Matera - Ing. Ignazio Oliveri (Funzionario tecnico) e ing. Domenico Pietrocola (Dirigente area tecnica).

L'ufficio tecnico della Provincia dichiara che non ha competenza ad esprimere parere relativo al progetto in esame; in qualità invece di soggetto espropriato rimane in attesa della relativa documentazione espropriativa;

Polizia Municipale – Milillo

Il Comandante Milillo evidenzia le criticità in ordine all'ingresso e uscita dei due parcheggi di via Aldo Moro e di via Matteotti poiché gli stessi a causa del doppio senso di marcia potrebbero creare interferenze col il traffico veicolare. La questione sollevata poteva comunque essere affrontata in fase di regolamentazione del traffico successiva alla realizzazione dell'opera.

Inoltre, evidenzia la necessità di modificare il raggio di curvatura della rotatoria posta all'incrocio di via Aldo Moro con il prolungamento di via Saragat qualora questa rotatoria dovesse essere interessata dal flusso di autobus di linea ed eventuali mezzi pesanti.

Ing. Salvatore P. Demarco - Presidente

Evidenzia che, a causa delle perplessità dichiarate dall'amministrazione comunale inerenti la localizzazione del parcheggio degli autobus di linea nell'area risultante dalla demolizione della scuola Torraca, si stanno individuando delle soluzioni alternative che verranno concordate con il consulente prof. Ciurnelli sia in fase definitiva che in fase transitoria nelle more della realizzazione dell'opera. Inoltre, evidenzia che a seguito della realizzazione delle nuove rotatorie su via A. Moro si valuterà anche con l'ausilio del consulente la migliore gestione del traffico veicolare e la risoluzione di eventuali problematiche connesse al traffico.

Dirigente Urbanistica – ing. Salvatore Pietrantonio Demarco

L'attuale progetto è stato recepito dal Regolamento Urbanistico approvato nel marzo 2021.

TUTTO CIÒ ESPOSTO E CONSIDERATO IN PREMESSA



COMUNE DI MATERA
Settore Tecnico Opere Pubbliche

la Conferenza di Servizi, esauriti gli interventi di tutti i partecipanti alla C.d.S., acquisite le proposte migliorative e le relazioni di sintesi,

si conclude, con esito positivo, salvo il recepimento delle prescrizioni e indicazioni fornite dai vari enti intervenuti, alle ore 11,35, e si procede allo scioglimento della seduta, disponendo la trasmissione telematica del presente verbale in cui sono racchiusi i contributi forniti da ciascun relatore, a tutti i soggetti convocati.

IL PRESIDENTE
Dirigente Settore OO.PP.



COMUNE DI MATERA
SETTORE MANUTENZIONE URBANA
UFFICIO VERDE URBANO

Data e protocollo generati dal sistema

AI **COMUNE DI MATERA**
SETTORE OPERE PUBBLICHE

Oggetto: "PO FESR Basilicata 2014/2020 – ITI Sviluppo Urbano Città di Matera: Realizzazione parco intergenerazionale nelle aree di piazza della Visitazione e piazza Matteotti" - Conferenza di Servizi DECISORIA - Parere di competenza

In riferimento alla Conferenza di Servizi DECISORIA, convocata in forma semplificata ed in modalità asincrona, giusta nota Prt.Sett.0041176/2022 del 06/05/2022 (Prt.Gen. 0041176/2022 del 09/05/2022), verificata la documentazione progettuale trasmessa, si trasmette il **PARERE FAVOREVOLE** di competenza subordinato alle seguenti prescrizioni e alla redazione di elaborati aggiuntivi:

1. **STATO DI FATTO:** l'area oggetto di intervento presenta attualmente una serie di piante arboree e arbustive. In particolar modo, vi è la presenza di alberature di differenti specie (prevalentemente piante arboree di *Catalpa bignonioides* lungo la scarpata che delimita l'area destinata a parcheggio – da un lato, e la stazione bus – dall'altro lato), oltre che la presenza isolata di individui arborei appartenenti a diverse specie quali *Ulmus minor*, *Platanus horientalis*, *Cedrus atlantica*. Poiché nei documenti progettuali resi disponibili in questa fase non è chiaro come si intende gestire tali alberature, si **prescrive** che il progetto esecutivo debba prevedere una specifica relazione tecnica (**relazione agronomica a firma di tecnico abilitato**), dove si evidenzino lo stato fitosanitario/fitostatico delle piante esistenti e, ove si preveda il loro abbattimento, le motivazioni riconducibili agli artt. 22 e 23 del vigente Regolamento del Verde Urbano Pubblico e Privato, approvato con Delibera di C.C. n.7 del 11/02/2021.
2. **STATO DI PROGETTO:** trattasi di un progetto di un parco urbano, dotato di verde attrezzato. Alla luce di tali evidenze, si ritiene necessario che il progetto esecutivo, attraverso la redazione di una relazione agronomica supportata da opportune tavole grafiche, risponda in maniera più esplicita ai dettami e alle prescrizioni imposte dalla normativa nazionale, oltre che al vigente Regolamento Comunale del Verde Urbano Pubblico e Privato e, più nel dettaglio si rifaccia alla seguenti disposizioni normative:
 - a. Legge 14 gennaio 2013, n.10 "Norme per lo sviluppo degli spazi verdi urbani". In particolar modo, all'art. 3 delle "Linee Guida per la gestione del verde urbano e prime indicazioni per una pianificazione sostenibile" (link <https://www.mite.gov.it/lineeguida>);



b. Decreto del Ministero dell'Ambiente 10 marzo 2020. Pubblicato sulla G.U. della Repubblica Italiana – Serie Generale n.90 del 04/04/2020 “*Criteri Minimi Ambientali C.A.M. per il servizio di gestione del verde pubblico e per la fornitura di prodotti per la cura del verde*”. In particolar modo (link <https://www.minambiente.it/cam>):

- Art.2 comma a) servizio di progettazione di nuova area verde o riqualificazione di area già esistente: selezione delle specie vegetali adeguate alle caratteristiche pedoclimatiche regionali, soluzioni di impianti che riducano il consumo delle risorse e l'emissione di CO2 e di arredo urbano che soddisfi criteri di sostenibilità;
- redazione di un piano di gestione e manutenzione dell'area verde;
- caratteristiche delle specie vegetali e qualità delle piante (tutte le piante devono essere dotate di passaporto europeo, che ne attesti la provenienza);
- adozione di criteri di risparmio idrico e riuso delle acque;
- utilizzo di contenitori ed imballaggi di materiale ecosostenibile/biodegradabile.
- efficienza dei sistemi di irrigazione.

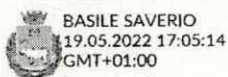
c. Regolamento del Verde Urbano Pubblico e Privato, approvato con Delibera di C.C. n.7 del 11/02/2021. In particolar modo, CAPITOLO 4: Progettazione del Verde:

- Art.36: Prescrizioni per la messa a dimora delle piante;
- Art.37: Classi di grandezza e aree di pertinenza degli alberi;
- Art.38: Prescrizioni generali per le aree di pertinenza e le banchine alberate;
- Art.39: Distanze minime di impianto (in riferimento anche alle distanze da solai e/o manufatti interrati).

Inoltre, sempre con riferimento alle prescrizioni dettate dalla normativa vigente, verificato che i documenti progettuali allo stato attuale prevedono la messa a dimora di alberature appartenenti a sole 4 differenti specie (*Quercus ilex*, *Fraxinus ornus*, *Arbutus unedo*, *Cercis siliquastrum*), al fine di favorire la maggiore presenza di biodiversità vegetale, si prescrive che in fase di progettazione esecutiva venga individuata una maggiore diversificazione specifica, prendendo altresì in riferimento l'elenco delle specie definito nell'Allegato C del succitato Regolamento Comunale.


Tali prescrizioni, unitamente alla valutazione degli elaborati aggiuntivi, sono vincolanti ai fini della validità del presente parere favorevole.

Il Funzionario
dott. for. Saverio Basile



Il Dirigente
Ing. Giuseppe GAUDIANO





Ferrovie Appulo Lucane

ALL 2

DT/RR 2891

Bari,

04 LUG. 2022

SINDACO del Comune di Matera
comune.matera@cert.ruparbasilicata.it

REGIONE BASILICATA
Dipartimento della Presidenza della Giunta
Direzione Generale
Ufficio Provveditorato e Patrimonio
d.g.presidenza.giunta@cert.regione.basilicata.it

REGIONE BASILICATA
Dipartimento Infrastrutture e Mobilità
ufficio.infrastrutture@cert.regione.basilicata.it

Oggetto: Realizzazione Parco Urbano Intergenerazionale e parcheggi interrati in piazza della Visitazione e Piazza Matteotti. Matera. Progetto Definitivo. PARERE.

In esito alla nota di codesto Comune prot. n. 57436/2022 del 23.06.2022, relativa alla richiesta di autorizzazione per la realizzazione dell'intervento in oggetto specificato, si trasmette in allegato la Relazione tecnica redatta da questa Direzione Tecnica – Area Rete.

Il parere espresso nella relazione contiene alcune prescrizioni tecniche ed amministrative da ottemperare in fase di redazione della progettazione esecutiva e da trasmettere prima dell'inizio dei lavori.

Infine, come richiesto con la nota prot. n. 57436/2022 del 23.06.2022, si trasmette in allegato la documentazione tecnica relativa ai sottoservizi esistenti sulle aree di piazza della Visitazione e su via Aldo Moro (formato dwg).

Distinti saluti.

IL DIRETTORE TECNICO

Ing. Stefano DI BELLO



Ferrovie Appulo Lucane

RELAZIONE TECNICA

Oggetto: ITI Sviluppo Urbano Città di Matera. Realizzazione Parco Urbano Intergenerazionale e parcheggi interrati in piazza della Visitazione e Piazza Matteotti. Progetto Definitivo. PARERE.

PREMESSO

che in data 19.06.2019 (Rep. 2777/2019) FAL e Comune di Matera hanno stipulato la "Convenzione per l'assegnazione in concessione in uso gratuito delle aree sovrastanti la galleria in disponibilità delle Ferrovie Appulo Lucane srl, in esecuzione della Determinazione Dirigenziale DSG n. 1958/2019";

che il Comune di Matera con nota prot. n. 35139/2020 del 26.05.2020 ha trasmesso istanza con allegato progetto definitivo intesa ad ottenere la deroga alle distanze legali ex art 60 del D.P.R. 753/80 per la realizzazione dell'intervento in oggetto specificato;

che questo Esercente con nota prot. n. DT/2437 del 30.06.2020 ed allegata Relazione tecnica, ha espresso il proprio parere in merito alla suddetta istanza, contenente alcune prescrizioni, finalizzate al rilascio della necessaria autorizzazione ex art. 60 del D.P.R. n. 753/80;

che il Comune di Matera con nota prot. n. 40786 del 06.05.2022 ha comunicato l'indizione della Conferenza di Servizi in forma semplificata ed in modalità asincrona ai sensi del combinato disposto dell'art. 14-bis della legge 241/90 come modificato dall'art. 13 della legge 120/2020 e indizione di eventuale riunione in modalità telematica, ai sensi dell'art. 14-bis, comma 2 lett. d), per l'acquisizione di tutti i pareri di altri uffici ed amministrazioni propedeutici all'approvazione del progetto esecutivo relativo a: *ITI Sviluppo Urbano Città di Matera. Realizzazione Parco Urbano Intergenerazionale e parcheggi interrati in piazza della Visitazione e Piazza Matteotti;*

che il Comune di Matera con nota prot. n. 57436/2022 del 23.06.2022 ha trasmesso:


- la bozza di convenzione per l'affidamento della manutenzione e tutela dell'area a verde di piazza della Visitazione di proprietà delle FAL srl;
- gli elaborati progettuali "MIGLIORIE OFFERTA" di seguito riportati:

Fase progettuale	Descrizione elaborato
PD	Elaborato integrativo esplicativo delle migliorie al Progetto Definitivo - Tav. 1 di 2
PD	Elaborato integrativo esplicativo delle migliorie al Progetto Definitivo - Tav. 2 di 2
PD	PA13727_Offerta tecnica
PD	PA16355_ELENCO PREZZI
PD	PA16356_Cronoprogramma lavori.

F.A.L. srl Sede Legale: Corso Italia, 8 - 70123 BARI - tel. 080.5725411 www.ferrovieappulolucane.it

PEC: sgprotocollo@fal.postecert.it Partita IVA 05538100727 Capitale sociale € 18.000.000,00

Sede di Potenza: Via Vaccaro, 189 - 85100 POTENZA



Ferrovie Appulo Lucane

VISTO:


- Il D.P.R. n. 753 del 11 luglio 1980 reca "Nuove norme in materia di polizia, sicurezza e regolarità dell'esercizio delle ferrovie e di altri servizi di trasporto", in particolare, al Capo III che disciplina le "separazioni delle proprietà laterali dalla sede ferroviaria e di altri servizi di trasporto, delle servitù e dell'attività di terzi in prossimità della sede ferroviaria ai fini della tutela della sicurezza dell'esercizio";
- Decreto legislativo 19 novembre 1997, n. 422, recante il "Conferimento alle regioni ed agli enti locali di funzioni e compiti in materia di trasporto pubblico locale, a norma dell'articolo 4, comma 4, della legge 15 marzo 1997, n. 59".
- Decreto legislativo 31 marzo 1998, n. 112 "Ripubblicazione del testo del decreto legislativo 31 marzo 1998, n. 112, recante: "Conferimento di funzioni e compiti amministrativi dello Stato alle regioni ed agli enti locali, in attuazione del capo I della legge 15 marzo 1997, n. 59";
- Decreto Interministeriale 21 marzo 1988, n.449 "Approvazione nelle norme tecniche per la progettazione, l'esecuzione e l'esercizio delle linee elettriche aeree esterne;
- il D.M. 4 aprile 2014, n. 137 "Norme Tecniche per gli attraversamenti ed i parallelismi di condotte e canali convoglianti liquidi e gas con ferrovie ed altre linee di trasporto";
- la L.R. n. 7 del 30.04.2014 della Regione Basilicata;

ESAMINATI

- gli elaborati del progetto definitivo "MIGLIORIE OFFERTA";
- la bozza di convenzione per l'uso, la manutenzione e tutela dell'area a verde di piazza della Visitazione in gestione alle FAL srl ed a carico del Comune di Matera;

TENUTO CONTO che, a riscontro delle prescrizioni contenute nella Relazione tecnica allagata alla nota prot. n. DT/2437 del 30.06.2020, negli elaborati del progetto definitivo "MIGLIORIE OFFERTA":

- è stata rivista la nuova viabilità di ingresso/uscita al parcheggio interrato (P1) prevista su via Aldo Moro che lascia inalterato l'attuale accesso carrabile posto a servizio della nuova stazione di Matera Centrale;
- in corrispondenza della nuova cabina elettrica è stata prevista la realizzazione di una paratia di pali che consentirà lo scavo per il parcheggio (P2) e la relativa rampa di accesso /uscita;
- è prevista l'impermeabilizzazione sia delle pareti che della soletta di copertura della galleria con successiva realizzazione dell'impermeabilizzazione dello scatolare ferroviario con idoneo sistema di drenaggio, su piazza della Visitazione; sul tratto di piazza Matteotti è prevista l'impermeabilizzazione della soletta di copertura della galleria;



Ferrovie Appulo Lucane

CONSIDERATO che il progetto definitivo MIGLIORIE OFFERTA:

- A. non prevede l'impermeabilizzazione della parete della struttura esistente (scala di emergenza) e non riporta la distanza tra la scala di emergenza e il costruendo parcheggio P2 (Elaborato integrativo esplicativo delle migliorie al Progetto Definitivo - Tav. 2 di 2 - Sezione C-C);
- B. non esplicita le modalità esecutive e la relativa programmazione degli scavi in prossimità all'infrastruttura ferroviaria con analisi delle eventuali interferenze con la galleria esistente sia durante l'esecuzione dei lavori che a regime;
- C. il cronoprogramma dei lavori non riporta il dettaglio della pianificazione della cantierizzazione nelle diverse fasi di esecuzione dei lavori, con specifico riferimento alla realizzazione delle opere interferenti sia con l'accessibilità pedonale e veicolare alla nuova stazione di Matera Centrale ed all'ex Fabbricato Viaggiatori di Matera che con la realizzazione/modifica degli attraversamenti/parallelismi esistenti (idrici, fognari, elettrici, telefonici, etc.);
- D. prevede la costruzione di un "terovalorizzazione dei rifiuti" la cui ubicazione non è riportata negli elaborati progettuali;

CONSIDERATO, altresì, che la bozza di convenzione non riporta la planimetria catastale con individuazione delle particelle che sono nella disponibilità di FAL e che saranno concesse in uso al Comune di Matera;

Tutto quanto sopra premesso, esaminato e considerato:

ai sensi dell'art. 60 si esprime l'assenso al rilascio della concessione di deroga alle distanze legali per la *"Realizzazione del Parco Urbano Intergenerazionale e dei parcheggi interrati in piazza della Visitazione"* nel Comune di Matera, nel tratto compreso tra la progressiva km 74+699 e la progressiva km 75+043 della linea Bari – Matera Sud, alle distanze minime di seguito indicate:

- parcheggio interrato P1 metri 3,00 dalla parete della galleria
- parcheggio interrato P2 metri 4,24 dalla parete della galleria

a condizione che il RUP incaricato dal Comune di Matera trasmetta, prima della consegna dei lavori, il progetto esecutivo che ottemperi alle prescrizioni di seguito riportate:


PRESCRIZIONI TECNICHE:

- documentare la risoluzione delle osservazioni riportate nel considerato A), B), C) e D);
- documentare la verifica dei carichi della galleria in corrispondenza della nuova viabilità carrabile da realizzarsi tra via A. Moro e via Cappelluti;
- prevedere l'impermeabilizzazione della parete della struttura esistente (scala di emergenza della nuova stazione di Matera Centrale) e riportare la distanza tra la scala di emergenza e il costruendo parcheggio P2 (Elaborato integrativo esplicativo delle migliorie al Progetto Definitivo - Tav. 2 di 2 - Sezione C-C);

F.A.L. srl Sede Legale: Corso Italia, 8 - 70123 BARI - tel. 080.5725411 www.ferrovieappulolucane.it

PEC: sgprotocollo@fal.postecert.it Partita IVA 05538100727 Capitale sociale € 18.000.000,00

Sede di Potenza: Via Vaccaro, 189 - 85100 POTENZA



Ferrovie Appulo Lucane


- garantire l'accessibilità pedonale e veicolare, anche in situazioni di emergenza, alla nuova stazione di Matera Centrale e all'ex fabbricato Viaggiatori di Matera (piazza Matteotti) sia durante tutte le fasi di realizzazione dei lavori che ad ultimazione dei lavori (produrre gli elaborati di dettaglio della cantierizzazione in tutte le fasi di esecuzione dei lavori);
- documentare le modalità esecutive e la relativa programmazione degli scavi in prossimità all'infrastruttura ferroviaria, con analisi delle eventuali interferenze con la galleria esistente sia durante l'esecuzione dei lavori che a regime;
- produrre gli elaborati esecutivi di ognuno degli attraversamenti/parallelismi (idrici, fognari, elettrici, telefonici, gas, etc..) interferenti con l'infrastruttura e le aree ferroviarie, in conformità alle norme tecniche di riferimento (DM 4 aprile 2014, n. 137 e DI 21 marzo 1988, n.449); i progetti esecutivi di ogni interferenza deve essere approvato dall'Ente Gestore che dovrà sottoscrivere apposita convenzione con FAL per la realizzazione, l'uso e la manutenzione dell'interferenza, ai sensi dell'art. 58 del DPR 753/80;

PRESCRIZIONI AMMINISTRATIVE:

- **prima dell'inizio dei lavori**, il Comune di Matera, dovrà modificare e concordare con FAL la bozza di convenzione per l'affidamento della manutenzione e tutela dell'area a verde di piazza della Visitazione di proprietà delle FAL srl, trasmessa con nota prot. n. 57436/2022 del 23.06.2022, specificando le aree attualmente nella disponibilità delle FAL ed inserendo la data di scadenza già prevista nella Convenzione originaria del 19.06.2019 (Rep. 2777/2019 - *convenzione per l'assegnazione in concessione in uso e la manutenzione delle aree ferroviarie in disponibilità delle Ferrovie Appulo Lucane srl*) cui dovrà far necessariamente riferimento nei contenuti;

Infine, si precisa quanto segue:

- il RUP dovrà dare con congruo anticipo comunicazione alle FAL – Direzione Tecnica - dell'inizio dei lavori e successivamente, dell'avvenuta esecuzione degli stessi;
- qualora non vengano rispettate le condizioni previste dal presente provvedimento, potrà essere disposta la revoca e/o la decadenza dello stesso in qualsiasi momento da parte delle FAL, fatte salve le ulteriori sanzioni di legge;
- alle FAL è affidata la verifica della corretta esecuzione dell'intervento, la sua corrispondenza agli elaborati progettuali esecutivi e il rispetto delle prescrizioni, sia in fase realizzativa che a conclusione lavori, che dovrà essere documentata dal RUP in conformità alla vigente normativa in materia;
- eventuali danni e/o pregiudizi, diretti o indiretti, derivanti alla sede ferroviaria ed ai suoi impianti in conseguenza della realizzazione dei lavori in oggetto, dovranno essere immediatamente riparati o rimossi a cura delle FAL e spese del Comune di Matera o degli aventi causa della costruzione;



Ferrovie Appulo Lucane

- il presente provvedimento è rilasciato nei riguardi esclusivi della sicurezza e regolarità dell'esercizio ferroviario e della tutela dei beni ferroviari, conseguentemente sono fatti salvi e impregiudicati i diritti di terzi.

IL RESPONSABILE AREA RETE FAL

p.i. Vito FILIPPETTI

IL DIRETTORE TECNICO

ing. Stefano DI BELLO

ALL-3



E-DIS-30/05/2022-0538932

COMUNE DI MATERA
comune.matera@cert.ruparbasilicata.it

DIS/PUB/UT-MT/TEC

e-distribuzione@pec.e-distribuzione.it

Oggetto: Indizione della Conferenza di Servizi DECISORIA in forma semplificata ed in modalità asincrona: "Realizzazione parco intergenerazionale nelle aree di piazza della Visitazione e piazza Matteotti" COMUNE DI MATERA.

In riferimento alla Vs nota n.40786 del 06/05/2022, vi confermiamo la nostra partecipazione alla conferenza dei servizi indetta.

Alleghiamo alla presente una planimetria sulla quale abbiamo provveduto a riportare in linea di massima le nostre reti interrrate (segmenti in rosso tratteggiato) presenti nell'area di intervento.

Cogliamo l'occasione per rammentare che, come previsto dal D.Lgs 81/08 è fatto assoluto divieto operare in prossimità dei nostri elettrodotti di Media e Bassa Tensione senza preventiva segnalazione ai nostri Uffici mediante i già noti canali e senza che vengano realizzate le necessarie condizioni di sicurezza.

Restiamo a disposizione per ogni eventuale esigenza

Cordiali saluti

GIANLUCA BETRO'
Il Responsabile

Il presente documento è sottoscritto con firma digitale ai sensi dell'art. 21 del d.lgs. 82/2005 e s.m.i.. La riproduzione dello stesso su supporto analogico è effettuata da Enel Italia S.p.A. e costituisce una copia integra e fedele dell'originale informatico, disponibile a richiesta presso l'Unità emittente.

Azienda certificata ISO 9001 - ISO 14001 - ISO 37001 - ISO 45001 - ISO 50001

Questo messaggio è destinato esclusivamente al seguente uso: CONFIDENZIALE

e-distribuzione SpA - Società con unico socio - Sede legale: 00198 Roma, Via Ombrone 2 - Registro Imprese di Roma e Codice fiscale 05779711000 - R.E.A. 922436 - Società partecipante al Gruppo IVA Enel con P.I. 15844561009 - Capitale Sociale 2.600.000.000 Euro i.v. - Direzione e coordinamento di Enel SpA



LEGENDA

- INTERVENTO A. Interventi edilizi di "Piazza della Visitazione" con parcheggio sotterraneo
- INTERVENTO B. Interventi di riqualificazione delle aree verdi esistenti
- INTERVENTO C. Interventi di riqualificazione delle aree verdi esistenti
- INTERVENTO D. Interventi di riqualificazione delle aree verdi esistenti
- INTERVENTO E. Interventi di riqualificazione delle aree verdi esistenti
- INTERVENTO F. Interventi di riqualificazione delle aree verdi esistenti
- INTERVENTO G. Interventi di riqualificazione delle aree verdi esistenti
- INTERVENTO H. Interventi di riqualificazione delle aree verdi esistenti
- INTERVENTO I. Interventi di riqualificazione delle aree verdi esistenti
- INTERVENTO J. Interventi di riqualificazione delle aree verdi esistenti
- INTERVENTO K. Interventi di riqualificazione delle aree verdi esistenti
- INTERVENTO L. Interventi di riqualificazione delle aree verdi esistenti
- INTERVENTO M. Interventi di riqualificazione delle aree verdi esistenti
- INTERVENTO N. Interventi di riqualificazione delle aree verdi esistenti
- INTERVENTO O. Interventi di riqualificazione delle aree verdi esistenti
- INTERVENTO P. Interventi di riqualificazione delle aree verdi esistenti
- INTERVENTO Q. Interventi di riqualificazione delle aree verdi esistenti
- INTERVENTO R. Interventi di riqualificazione delle aree verdi esistenti
- INTERVENTO S. Interventi di riqualificazione delle aree verdi esistenti
- INTERVENTO T. Interventi di riqualificazione delle aree verdi esistenti
- INTERVENTO U. Interventi di riqualificazione delle aree verdi esistenti
- INTERVENTO V. Interventi di riqualificazione delle aree verdi esistenti
- INTERVENTO W. Interventi di riqualificazione delle aree verdi esistenti
- INTERVENTO X. Interventi di riqualificazione delle aree verdi esistenti
- INTERVENTO Y. Interventi di riqualificazione delle aree verdi esistenti
- INTERVENTO Z. Interventi di riqualificazione delle aree verdi esistenti

Elenco delle migliorie

Intervento	Descrizione	Superficie (mq)	Costo (€)	Stato
A	Interventi edilizi di "Piazza della Visitazione" con parcheggio sotterraneo	10.000	1.000.000	In corso
B	Interventi di riqualificazione delle aree verdi esistenti	5.000	500.000	In corso
C	Interventi di riqualificazione delle aree verdi esistenti	5.000	500.000	In corso
D	Interventi di riqualificazione delle aree verdi esistenti	5.000	500.000	In corso
E	Interventi di riqualificazione delle aree verdi esistenti	5.000	500.000	In corso
F	Interventi di riqualificazione delle aree verdi esistenti	5.000	500.000	In corso
G	Interventi di riqualificazione delle aree verdi esistenti	5.000	500.000	In corso
H	Interventi di riqualificazione delle aree verdi esistenti	5.000	500.000	In corso
I	Interventi di riqualificazione delle aree verdi esistenti	5.000	500.000	In corso
J	Interventi di riqualificazione delle aree verdi esistenti	5.000	500.000	In corso
K	Interventi di riqualificazione delle aree verdi esistenti	5.000	500.000	In corso
L	Interventi di riqualificazione delle aree verdi esistenti	5.000	500.000	In corso
M	Interventi di riqualificazione delle aree verdi esistenti	5.000	500.000	In corso
N	Interventi di riqualificazione delle aree verdi esistenti	5.000	500.000	In corso
O	Interventi di riqualificazione delle aree verdi esistenti	5.000	500.000	In corso
P	Interventi di riqualificazione delle aree verdi esistenti	5.000	500.000	In corso
Q	Interventi di riqualificazione delle aree verdi esistenti	5.000	500.000	In corso
R	Interventi di riqualificazione delle aree verdi esistenti	5.000	500.000	In corso
S	Interventi di riqualificazione delle aree verdi esistenti	5.000	500.000	In corso
T	Interventi di riqualificazione delle aree verdi esistenti	5.000	500.000	In corso
U	Interventi di riqualificazione delle aree verdi esistenti	5.000	500.000	In corso
V	Interventi di riqualificazione delle aree verdi esistenti	5.000	500.000	In corso
W	Interventi di riqualificazione delle aree verdi esistenti	5.000	500.000	In corso
X	Interventi di riqualificazione delle aree verdi esistenti	5.000	500.000	In corso
Y	Interventi di riqualificazione delle aree verdi esistenti	5.000	500.000	In corso
Z	Interventi di riqualificazione delle aree verdi esistenti	5.000	500.000	In corso

REGIONE BASILICATA

COMUNE DI MATERA

REALIZZAZIONE DEL PARCO INTERGENERAZIONALE NELLE AREE DI PIAZZA DELLA VISITAZIONE E PIAZZA MATTEOTTI

ELABORATO INTEGRATIVO ESPLICATIVO DELLE MIGLIORIE AL PROGETTO DEFINITIVO.

TAV. 1 GI 2

PROGETTO ARCHITETTICO: **SETAC**

PROGETTO PAESAGGISTICO: **RAURO BALTO**



CITTA' DI MATERA



matera_0047612/2022

Prt.G. 0047612/2022 - E - 26/05/2022 08:51:29
Smistamento: SETTORE OPERE PUBBLICHE
Classificazione: VI - 5

ALL. 4

RICEVUTA DI PROTOCOLLO
E0047612/2022 del 26/05/2022 08:51:29

Settore / Ufficio: SETTORE SERVIZI ALLA PERSONA FAMIGLIA CITTADINO / SERVIZIO URP
NOTIFICHE ARCHIVIO

Autore: ANGELA ONOFRIO

Data arrivo: 25/05/2022 12:14:16

Titolo: VI PIANIFICAZIONE E GESTIONE DEL TERRITORIO

Classe: 5 Opere pubbliche

Supporto: Email/PEC

Oggetto: POSTA CERTIFICATA: Conferenza di Servizi - "Realizzazione parco intergenerazionale nelle arre di piazza della Visitazione e piazza Matteotti"

Mittente/i

- DIRIGENTE DELLA REGIONE BASILICATA DIPARTIMENTO INFRASTRUTTURE E MOBILITA' UFFICIO DIFESA DEL SUOLO

Smistamento

SETTORE OPERE PUBBLICHE

SALVATORE PIETRANTONIO DEMARCO - **Competenza**

SETTORE OPERE PUBBLICHE / SERVIZIO GARE E APPALTI

SETTORE OPERE PUBBLICHE / UFFICIO TECNICO LL PP - APPALTI

Documenti

- CdS_PiazzaVisitazione_Matera_Prot.pdf

RICEVUTA PEC IN INGRESSO

del 25/05/2022 12:14:14

Tipo: posta-certificata

Stato: PROTOCOLLATA

Mittente: Per conto di: vigilanzasismica@pec.regione.basilicata.it
<vigilanzasismica@pec.regione.basilicata.it>

Oggetto

POSTA CERTIFICATA: Conferenza di Servizi - "Realizzazione parco intergenerazionale nelle arre di piazza della Visitazione e piazza Matteotti"

Testo

OGGETTO: Indizione della Conferenza di Servizi DECISORIA in forma semplificata ed in modalità asincrona ai sensi del combinato disposto dell'art. 14-bis della L. 241/90 come modificato dall'art. 13 della L. 120/2020 e indizione di eventuale riunione in modalità telematica, ai sensi dell'art. 14-bis, comma 2 lett. d), per l'acquisizione di tutti i pareri di altri uffici ed amministrazioni propedeutici all'approvazione del progetto esecutivo relativo a: PO FESR Basilicata 2014/2020 ? ITI Sviluppo Urbano Città di Matera: ?Realizzazione parco intergenerazionale nelle arre di piazza della Visitazione e piazza Matteotti? Si trasmette riscontro alla nota in oggetto.

Allegati PEC

- CdS_PiazzaVisitazione_Matera_Prot.pdf



REGIONE BASILICATA

DIREZIONE GENERALE PER LE
INFRASTRUTTURE E LA MOBILITA'

Ufficio
Politiche Integrate per la Sicurezza,
i Controlli e la Prevenzione Sismica

C.so Garibaldi n. 139, 85100 Potenza
Ufficio Tel. 0971.668443
PEC: ufficio.prevenzionesismica@cert.regione.basilicata.it

Potenza, **24 MAG 2022**
Prot. n. **71054/24BB**

Risp. al foglio: 40786 del 05/05/2022
Allegati: _____

Spett.le
Comune di Matera
Settore Tecnico Opere Pubbliche
PEC: comune.matera@cert.ruparbasilicata.it

OGGETTO: Indizione della Conferenza di Servizi DECISORIA in forma semplificata ed in modalità asincrona ai sensi del combinato disposto dell'art. 14-bis della L. 241/90 come modificato dall'art. 13 della L. 120/2020 e indizione di eventuale riunione in modalità telematica, ai sensi dell'art. 14-bis, comma 2 lett. d), per l'acquisizione di tutti i pareri di altri uffici ed amministrazioni propedeutici all'approvazione del progetto esecutivo relativo a:
PO FESR Basilicata 2014/2020 – ITI Sviluppo Urbano Città di Matera: “Realizzazione parco intergenerazionale nelle arre di piazza della Visitazione e piazza Matteotti”

A seguito delle modifiche introdotte all'art. 5 del Decreto Legge 28 maggio 2004, n. 136, convertito con modificazioni, dalla Legge 27 luglio 2004, n. 186, dal cosiddetto *Decreto semplificazioni* (Decreto Legge 16 luglio 2020, n. 76, convertito con modificazioni, dalla Legge 11 settembre 2020, n. 120, recante “*Misure urgenti per la semplificazione e l'innovazione digitale*”, pubblicata sulla G.U n. 228 del 14-9-2020 suppl. Ordinario n. 33), con Deliberazione n. 737 del 26 ottobre 2020 la Giunta regionale ha deliberato di non rilasciare alcun provvedimento (attestazione/autorizzazione sismica) relativamente ai **progetti di lavori pubblici di interesse statale o comunque finanziati per almeno il 50 per cento dallo Stato**, in quanto detti progetti sono sottoposti all'iter definito dall'art. 5, commi 2-ter e 2-quinquies, del Decreto Legge 28 maggio 2004, n. 136, convertito con modificazioni, dalla Legge 27 luglio 2004, n. 186.

Pertanto per la richiesta autorizzazione/deposito sismico si chiede al Responsabile Unico del Procedimento/Committente di dichiarare se l'intervento rientri o meno nella citata casistica, ovvero se l'intervento in oggetto rientra tra i **lavori pubblici di interesse statale o comunque finanziati per almeno il 50 per cento dallo Stato**.

Si rappresenta, inoltre, che l'intervento è stato definito di classe d'uso “**II**”, riguarda la realizzazione di “**nuova costruzione**” in zona sismica “**2d**”, e quindi classificabile ai sensi dell'art. 94-bis del d.p.r. 380/01, i fini dell'applicazione delle disposizioni di cui a capi I, II e IV della parte seconda dello stesso testo unico, quale **intervento di “minore rilevanza” nei riguardi della pubblica incolumità**; pertanto per lo stesso non è prescritta l'autorizzazione in deroga a quanto previsto all'articolo 94, comma 1 del testo unico dell'edilizia.

Ai fini di una proficua collaborazione gli elaborati progettuali delle strutture sono stati comunque oggetto di istruttoria formale da parte dell'Ufficio e pertanto si comunica che hai fini della eventuale “denuncia dei lavori per il deposito” ai sensi dell'art. 93 del d.p.r. 380/01 e dell'art. 2 della L.R. 38/97 gli “**elaborati esecutivi**” dovranno essere integrati con la seguente documentazione:

- Denuncia dei lavori redatta ai sensi dell'art. 2 della L.R. 38/97;
- Dichiarazioni dei tecnici incaricati ai sensi dell'art. 2 della L.R. 38/97;
- Atto di nomina del collaudatore e Dichiarazione di accettazione dell'incarico e certificazione del collaudatore, ai sensi dell'art. 67 del DPR 380/01 e della L.R. 06/08/1997 n.38 artt. 2 e 3;
- Progetto architettonico esecutivo completo;
- Relazioni **tecniche di calcolo** delle strutture in elevazione ed in fondazione in conformità al § 10.2.1 del D.M. 17/01/2018, di tutti gli elementi strutturali;
- Fascicoli dei calcoli completi in ogni parte di tutti gli elementi strutturali;
- Relazioni sulle fondazioni e verifiche geotecniche;
- Relazione sulla qualità e dosatura dei materiali;



REGIONE BASILICATA

- Elaborati grafici esecutivi, carpenterie degli elementi strutturali e particolari esecutivi in conformità al cap. 10.1 della Circolare 21/01/2019, n. 7;
- Piano di Manutenzione della parte strutturale dell'opera redatto in conformità al § C10.1 della Circolare Esplicativa n. 7 del 21/01/2019, corredato del manuale d'uso, del manuale di manutenzione e del programma di manutenzione delle strutture;
- Relazione geologica, caratterizzazione e modellazione geologica;
- Relazione geotecnica sulle indagini, sulla definizione del volume significativo, sulla caratterizzazione fisico-meccanica dei terreni e delle rocce presenti nel volume significativo e sulla definizione dei modelli geotecnici del sottosuolo;
- Relazione sulla modellazione sismica concernente la "pericolosità sismica di base" del sito di costruzione;
- Verifica di stabilità del versante e/o fronti di scavo in presenza ed in assenza di opere.

Il Dirigente dell'Ufficio
Ing. Giuseppe GALANTE

Il Responsabile della P.O. Attività edilizia in zona sismica: denuncia dei lavori e attività di vigilanza
Ing. Cosimo Damiano GRIECO
tel. 0835 284404 - e-mail: cosimo.grieco@regione.basilicata.it
PEC: vigilanzasismica@pec.regione.basilicata.it



Ministero dell'Interno

DIPARTIMENTO DEI VIGILI DEL FUOCO, DEL SOCCORSO
PUBBLICO E DELLA DIFESA CIVILE

COMANDO PROVINCIALE VIGILI DEL FUOCO
MATERA

"Omnis Pro Alieno Audentia"

AL Comune di Matera
Settore Opere Pubbliche

ALL. 5

OGGETTO: Conferenza di Servizio Decisoria per PO FESR Basilicata 2014/2020 – ITI Sviluppo Urbano Città di Matera : “ Realizzazione parco intergenerazionale nelle aree di piazza della Visitazione e piazza Matteotti”.

In riferimento alla convocazione della conferenza di servizi con prot. ingresso COM MT n. 4664 del 06.05.2022, si comunica che per la Valutazione del progetto per quale è necessario avviare le procedure previste dall'Art 3 del D.P.R. 151/11. Si precisa inoltre, che dovranno essere forniti i seguenti documenti:

1. domanda di valutazione del progetto ;
2. attestato del versamento effettuato su conto corrente postale n.138750 a favore della Tesoreria provinciale dello Stato, di Matera, ai sensi dell'articolo 23 del D.Lgs 8/03/2006, n. 139;
3. documentazione tecnico progettuale, a firma di tecnico abilitato e conforme a quanto specificato nell'allegato I al D.M. 07/08/2012;
4. Relazione tecnica, redatta secondo quanto disposto al punto B dell'allegato I al D.M. 07/08/2012;
5. i seguenti elaborati grafici, secondo quanto indicato al punto A.2 dell'allegato I al D.M. 07/08/2012:

A) - planimetria generale in scala (da 1:2.000 a 1:200) secondo quanto indicato alla lettera a) del punto A.2 dell'allegato I al D.M. 07/08/2012;

B) - piante in scala (da 1:50 a 1:200) relative a ciascun piano, secondo quanto indicato alla lettera b) del punto A.2 dell'allegato I al D.M. 07/08/2012;

C) - sezioni e prospetti secondo quanto indicato alla lettera c) del punto A.2 dell'allegato I al D.M. 07/08/2012;

A tal proposito nessun rappresentante del Comando in questione prenderà parte alla conferenza di servizi indetta con nota prot. ingresso COM MT n. 6438 del 12.07.2022;

Questo ufficio rimane a disposizione per ogni eventuale chiarimento.

La modulistica è disponibile tramite internet all'indirizzo <http://www.vigilfuoco.it/>.

Il Comandante Provinciale
(dott. ing. Maddalena LISANTI)



CITTA' DI MATERA



matera_0065141/2022

Prt.G. 0065141/2022- E - 18/07/2022 10:03:47
Smistamento: SETTORE ORGANI ISTITUZIONALI
Classificazione: II - 1

ALL. 5

RICEVUTA DI PROTOCOLLO
E0065141/2022 del 18/07/2022 10:03:47

Settore / Ufficio: SETTORE SERVIZI ALLA PERSONA FAMIGLIA CITTADINO / SERVIZIO URP
NOTIFICHE ARCHIVIO
Autore: ANGELA ONOFRIO
Data arrivo: 15/07/2022 12:30:53

Titolo: II ORGANI DI GOVERNO, GESTIONE, CONTROLLO, CONSULENZA E GARANZIA
Classe: 1 Sindaco
Supporto: Email/PEC

Oggetto: POSTA CERTIFICATA: INDIZIONE DELLA CONFERENZA DI SERVIZI DECISORIA IN
MODALITÀ SINCRONA: "REALIZZAZIONE PARCO INTERGENERAZIONALE NELLE AREE DI PIAZZA
DELLA VISITAZIONE

Mittente/i

- ACQUEDOTTO LUCANO POTENZA

Smistamento

SETTORE ORGANI ISTITUZIONALI / UFFICIO SINDACO
DOMENICO BENNARDI - **Competenza**

SETTORE ORGANI ISTITUZIONALI

SETTORE OPERE PUBBLICHE / SERVIZIO GARE E APPALTI

SETTORE OPERE PUBBLICHE

SALVATORE PIETRANTONIO DEMARCO - **Competenza**

SETTORE OPERE PUBBLICHE / UFFICIO TECNICO LL PP - APPALTI

Documenti

- Segnatura.xml
- 3509502.eml

RICEVUTA PEC IN INGRESSO

del 15/07/2022 12:30:52

Tipo: posta-certificata

Stato: PROTOCOLLATA

Mittente: Per conto di: protocollo@pec.acquedottolucano.it <protocollo@pec.acquedottolucano.it>

Oggetto

POSTA CERTIFICATA: INDIZIONE DELLA CONFERENZA DI SERVIZI DECISORIA IN MODALITÀ SINCRONA: "REALIZZAZIONE PARCO INTERGENERAZIONALE NELLE AREE DI PIAZZA DELLA VISITAZIONE

Testo

Con riferimento alla convocazione di cui all'oggetto, si comunica che questa Società, per motivi organizzativi interni, è impossibilitata a partecipare alla conferenza indetta per la giornata odierana. Nei prossimi giorni provvederà a trasmettere, per iscritto, il proprio parere di competenza. Cordiali Saluti. Direzione Operativa Settore Reti Idriche e Fognarie/Centro Operativo Materano

Allegati PEC

- Segnatura.xml
- 3509502.eml

ALL 7

Protocollo 2022-0171659
19/07/2022

Al Sig. Sindaco del Comune di Matera
c.a. Ufficio Tecnico
Viale Aldo Moro, 32
75100 MATERA (MT)
comune.matera@cert.ruparbasilicata.it

Oggetto: Indizione della Conferenza di Servizi DECISORIA in forma semplificata ed in modalità asincrona ai sensi del combinato disposto dell'art. 14-bis della L.241/90 come modificato dall'art.13 della legge 120/2020 e indizione di eventuale riunione in modalità telematica, ai sensi dell'art. 14-bis, comma 2 lettera d), per l'acquisizione di tutti i pareri di altri uffici ed amministrazioni propedeutici all'approvazione del progetto esecutivo relativo a:
PO FEESR Basilicata 2014/2020 - IT1 Sviluppo Urbano Città di Matera: Realizzazione parco intergenerazionale nelle aree di piazza della Visitazione e piazza Matteotti".

Con riferimento alla Vs. di pari oggetto prot. 40786 del 06.05.2022, esaminati i documenti planimetrici allegati, resituiamo la planimetria delle interferenze evidenziate su Vs. supporto cartaceo denominato Interferenze.

Nella planimetria sono evidenziati in colore nero gli impianti di telecomunicazioni e una legenda sul lato destro della planimetria.

Le informazioni grafiche, relative a tracciati di cavi e infrastrutture, riportate nella planimetria, sono da considerarsi meramente indicative. Si rammenta, infatti, che l'attività di scavo è "attività pericolosa" ai sensi dell'art. 2050 del Codice civile, con conseguente attribuzione di responsabilità risarcitoria in capo a chiunque non sia in grado di provare di aver adottato, nello svolgimento di tale attività, tutte le misure idonee ad evitare danni a cose e beni altrui.

La generazione di una pratica di "Spostamento Pali, Cavi e Infrastrutture di Telecomunicazioni" o la richiesta di supporto per Assistenza Scavi, Cartografia Impianti TLC e/o tracciatura cavi in loco avviene su richiesta di un cliente privato/ ente effettuata direttamente sul portale Servizi di Rete Tim:


https://loadimprese.telecomitalia.com/od/seo/Service/Richiedere-servizi-di-rete.html?nfpb=true&windowLabel=GenericPortlet_3&pageLabel=Service&nodeId=/OA_REPOSITORY/4958

Evidenziamo altresì che nel corso delle lavorazioni non è consentito sostituire chiusini con altri che non siano del tipo omologato per telecomunicazioni e le infrastrutture attualmente esistenti devono continuare ad essere esercibili.

TIM S.p.A.

Sede legale: Via Gaetano Negri, 1 - 20123 Milano
Sede secondaria e Direzione Generale: Corso d'Italia, 41 - 00198 Roma
Casella PEG: telecomitalia@pec.telecomitalia.it

Codice Fiscale/P. IVA e Iscrizione al Registro delle Imprese
di Milano: 00488410010
Iscrizione al Registro A.E.E. IT08020000000799
Capitale Sociale € 11.677.002.855,10 interamente versato



Vi informiamo che le comunicazioni in risposta alla presente istanza devono essere inviate a:

- o TIM S.p.A FOL Bas/Camp Via Mauri, snc - 84131 Salerno
- o P.E.C.: aaa.sud.campania@pec.telecomitalia.it

L'occasione è gradita per porgere cordiali saluti.

Resp. FOL BAS/CAM
Ing. Vincenzo Genovese

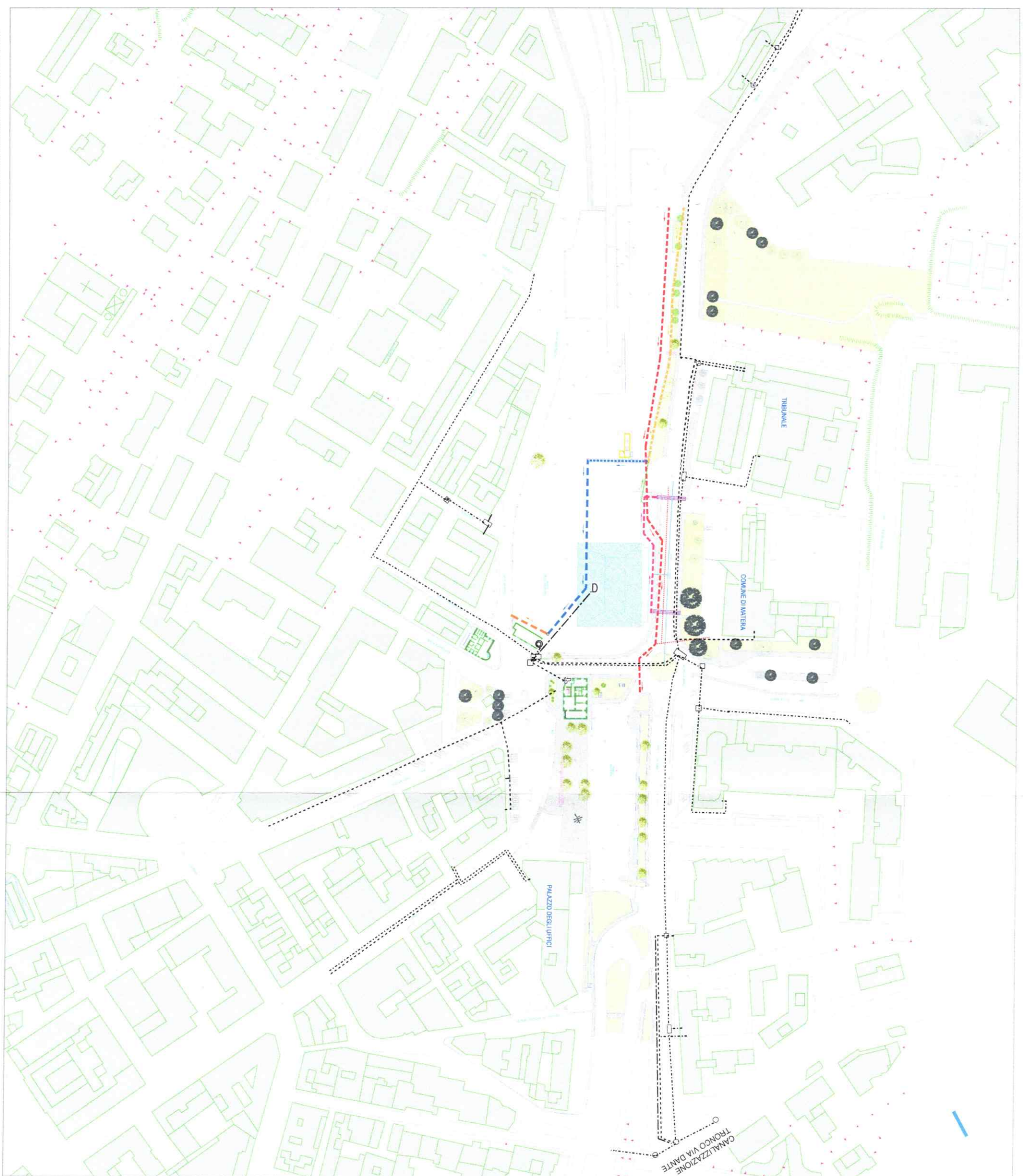
Si Allegano:

Planimetria indicativa degli impianti di Telecomunicazioni che insistono nell'area di cantiere.

TIM S.p.A.

Sede legale: Via Gaetano Negri, 1 - 20123 Milano
Sede secondaria e Direzione Generale: Corso d'Italia, 41 - 00198 Roma
Casella PEC: telecomitalia@pec.telecomitalia.it

Codice Fiscale/P. IVA e Iscrizione al Registro delle Imprese
di Milano: 00488410010
Iscrizione al Registro A.E.E. IT080200000000799
Capitale Sociale € 11.677.002.855,10 interamente versato



PLANIMETRIA STATO DI FATTO CON SOVRAPPORZIONE DELLE INTERFERENZE SOTTOSERVIZI DELLA PIAZZA - ZONA MATERA CENTRO (Via Aldo Moro - Piazza Matteotti - Piazza della Visitazione)

LEGENDA:

- CUNICOLO DEFLUSSO ACQUE METEORICHE
- CONDOTTA CIRCOLARE IN C.L.S. Ø1000 SMALTIMENTO ACQUE METEORICHE
- CONDOTTA CIRCOLARE IN C.L.S. Ø1200 SMALTIMENTO ACQUE METEORICHE
- CUNICOLO IN TERRACOTTA (vecchio) (dim. 900x1400 SMALTIMENTO ACQUE METEORICHE)
- CONDOTTA CIRCOLARE IN C.L.S. Ø1000 SMALTIMENTO FOGNA NERA CITTADINA
- CONDOTTA CIRCOLARE IN C.L.S. Ø1000 SMALTIMENTO ACQUE METEORICHE
- TUBAZIONI IN PLASTICA USCENTI DA POMPE DI SOLLEVAMENTO SMALTIMENTO ACQUE METEORICHE
- CONDOTTA CIRCOLARE IN C.L.S. Ø600 SMALTIMENTO ACQUE METEORICHE
- CONDOTTA CIRCOLARE Ø350 SMALTIMENTO FOGNA NERA (dal Tribunale e Municipio)
- TUBAZIONE ACQUEDOTTO
- POZZETTO TIM DIMENSIONI (m 125x80)
- CAMERETTA+POZZETTO TIM (m 80x70)
- CAMERETTA DI CANALIZZAZIONE TIM -VIA DANTE
- CAVO IN TRINCEA-PROFONDITÀ MEDIA 80 CM DA VERIFICARE POSIZIONAMENTO E PROFONDITÀ DEL PORTALE DA IMPRESE
- INFRASTRUTTURA IN TUBI ED ANTIPIRICO CONTENENTE FIBRA OTTICA PROFONDITÀ VARIABILE DA 80 CM A 100 CM A SECONDA DELLA TECNICA DI SCAVO UTILIZZATA DA RICHIERERE VERIFICA IN C.L.S. SE TRATTO STRADALE INTERESSATO ALLA DEMOLIZIONE RICHIESTA AL PORTALE DA IMPRESE
- TURBO IN AFFIANCAMENTO AL CAVO IN TRINCEA - O CONTENENTE CAVO DI ALIMENTAZIONE DA VERIFICARE POSIZIONAMENTO E PROFONDITÀ DEL PORTALE DA IMPRESE
- COLONNINA MODULARE FORATA A RIBOSSO DELL'ESPONCO CHE DEVE ESSERE DEMOLITO VIA RICHIESTO LO SPOSTAMENTO AL SITO INDICATO NELLA NOTA IN ALLEGATO
- CASSETTA DI DISTRIBUZIONE ESTERNA- DA RICHIERERE SPOSTAMENTO SE INTERESSATA.

REGIONE BASILICATA
 COMUNE DI MATERA
 PROGETTO DEFINITIVO

REALIZZAZIONE DEL PARCO INTERGENERAZIONALE NELLE AREE DI PIAZZA DELLA VISITAZIONE E PIAZZA MATTEOTTI




TAVOLA	SCALA	PLANIMETRIA STATO DI FATTO CON INTERFERENZE	REV. 0.0
3.3	1:1000		
RI	25/02/2023		

PROGETTAZIONE
 Ing. Diego FERRARA
 geom. Antonio VAMMACCONO

COORDINAMENTO SOCIETÀ DI PROGETTAZIONE
 Ing. Diego FERRARA
 RESPONSABILE LAVORO DEL PROCEDIMENTO
 arch. Giuseppe GANDI



ALL 8
Spett.le Comune di Matera
Ufficio Tecnico
Via Aldo Moro 32

75100 MATERA (MT)

Potenza, 19-07-2022

Unità Tecnica Basilicata - FG -

Protocollo: 22200DEF0015

Oggetto: Trasmissione Cartografia e linee guida generali

In riferimento alla Vostra comunicazione ricevuta in data 13/07/2022 avente protocollo 63350 con oggetto "Realizzazione parco intergenerazionale nelle aree di piazza Matteotti." in allegato alla presente vi trasmettiamo:

1. Lo stralcio planimetrico dell'area interessata dai lavori e la cartografia, con indicate le condotte gas presenti;

Comune: Matera

Impianto distributivo: Matera

Data estrazione della cartografia: 18/07/2022

Operatore incaricato (IG99722): Francesco Giannotta

Formato della documentazione (Dwg/Pdf): Dwg

Scala in visualizzazione: N.P.

2. Le linee guida tecnico-operative generali per l'esecuzione dell'intervento.

In caso di mancata ricezione di quanto suddetto, il rapporto di collaborazione tra le parti, prescritto dalla norma, è da considerarsi non perfezionato e pertanto vi diffidiamo fin da ora, dall'avviare i lavori.

Il nominativo del Referente dell'Unità Tecnica competente è Francesco Giannotta (tel. U.T. 3371614788).

ITALGAS RETI S.p.A.
Ing. Ciavattone Michele
Polo Puglia Basilicata
Responsabile U.T. Basilicata
Ing. Ciavattone Michele



Allegato 4
“LINEE GUIDA TECNICO-OPERATIVE GENERALI PER LAVORI NEL
SOTTOSUOLO INTERFERENTI CON LA RETE GAS ESEGUITI DA
OPERATORI TERZI”
Aggiornamento del 13/05/2019

- 1) La cartografia ITG RETI **ha carattere indicativo**, essendo il tracciato delle tubazioni in fase di georeferenziazione e quotato rispetto ad un sistema cartografico geo-riferito. Qualora il progettista del gestore del sottosuolo o del soggetto interferente ritenga necessario disporre di informazioni di maggior dettaglio da acquisire mediante l'effettuazione di sopralluogo congiunto e/o mediante scavi di assaggio, deve comunicare detta necessità all'Unità Tecnica di ITG RETI al fine di concordare successivamente l'appuntamento.
- 2) È necessario riportare nel progetto definitivo il posizionamento della rete di distribuzione gas, composta dalle tubazioni stradali e dagli allacciamenti. Nei casi in cui la cartografia Italgas fornita non riporti il posizionamento degli allacciamenti, quest'ultimo dovrà essere individuato mediante sopralluoghi di campo, tenuto conto della posizione dei contatori e/o delle parti aeree degli allacciamenti di utenza, considerato che, di norma, l'allacciamento si sviluppa perpendicolarmente alla tubazione stradale.
- 3) In caso di tecniche speciali di posa (quali trenchless o No-Dig) è di fondamentale importanza che il soggetto interferente trasmetta copia del progetto definitivo dell'opera avendo cura di riportare nello stesso:
 - a. le planimetrie in adeguata scala con indicazione della distanza del servizio interferente rispetto alla tubazione gas di distribuzione e delle dimensioni della postazione di perforazione;
 - b. il profilo longitudinale di posa con indicazione delle quote di posa e del franco tra le superfici affacciate del servizio interferente rispetto alla tubazione ed agli allacciamenti gas;
 - c. il particolare progettuale relativo all'ingombro planimetrico e altimetrico dell'eventuale buca per il posizionamento della macchina di perforazione (buca di lancio) e buca di arrivo al fine di valutare eventuali possibili interferenze con le condizioni di posa della rete di distribuzione del gas;
 - d. le caratteristiche della testa di perforazione e del sistema di guida della trivellazione e, ove necessario, utilizzare un sistema di controllo del posizionamento della testa fresante;
 - e. il profilo relativo all'indagine georadar preventivamente condotta.;
 - f. la relazione tecnica illustrativa del progetto della nuova opera e cronoprogramma di massima dei lavori.

Prima dell'inizio di qualsiasi lavorazione, dovrà essere individuata in loco l'esatta posizione della rete di distribuzione gas. L'individuazione avverrà a cura del personale ITG RETI con segnalazione del posizionamento sulla pavimentazione stradale a mezzo vernice.

- 4) L'Unità Tecnica di ITG RETI a garanzia del coordinamento tra le parti, si riserva di definire la compatibilità e le eventuali necessità di varianti/integrazioni del progetto nonché l'approfondimento puntuale in campo dei punti critici dell'interferenza attraverso sopralluoghi e/o scavi di assaggio, da effettuarsi a cura del soggetto interferente con oneri a carico del medesimo.
- 5) L'Unità Tecnica di ITG RETI potrà richiedere al soggetto interferente, che, limitatamente ad alcuni punti critici dell'opera, venga fatto ricorso a scavi a cielo aperto.
- 6) Qualora, in relazione alla lavorazione, si preveda di lavorare in prossimità dell'allacciamento potrà essere richiesta all'Unità Tecnica ITG RETI l'esecuzione preventiva di uno scavo di assaggio per individuare il posizionamento dello stesso, da eseguirsi a cura del soggetto interferente e con oneri a carico del medesimo.
- 7) Accertata l'inesistenza di impedimenti all'esecuzione dell'opera è necessario comunque comunicare all'Unità Tecnica di ITG RETI la data di inizio lavori.

- 8) Qualora il progetto preveda l'esecuzione di lavori di spostamento (anche temporaneo) delle nostre condotte gas e/o la realizzazione di opere di protezione alle stesse, prima dell'avvio della fase autorizzativa è necessario sottoporre alla nostra attenzione la soluzione tecnica prevista al fine di individuare e condividere gli aspetti tecnici di dettaglio e gli apprestamenti per la mitigazione del rischio.
- 9) È necessario, durante l'esecuzione dei lavori, tenere presente che:
- a. se si esegue uno scavo in trincea che implica la generazione di una zona di influenza laterale che può influire sulla stabilità immediata ed a lungo termine delle tubazioni stradali esistenti all'interno di essa (Figura 1), l'estensione della zona d'influenza dipende:
- dalla profondità dello scavo da eseguirsi,
 - dalla tipologia del terreno nella zona di lavoro (es. roccia, argilla dura, materiale di risulta, sabbia mista a ghiaia);
 - dalle condizioni del terreno (es. terreno asciutto, intriso d'acqua).
- A seconda del tipo di terreno in cui è posata la tubazione gas esistente si definisce un "angolo di riposo" che delimita la zona d'influenza dello scavo sulla tubazione. I valori di riferimento indicativi di tale angolo (α), in assenza di carichi superficiali, sono riportati nella Tabella 1.

Tabella 1 Andamento coefficiente caratteristico del terreno "K" e dell'angolo di riposo " α "

	Tipologia Terreno				
	Roccia	Argille da rigide a dure	Terreni medi	Sabbie e ghiaie sciolte - Argille tenere	Argille molto tenere- Sabbie sature
K	0	0,5	1,0	1,5	2,0
α	90°	63,4°	45°	33,7°	26,6°

Una tubazione gas, parallela ad una trincea di scavo, risulta **al di fuori della zona d'influenza dello scavo** al verificarsi della seguente condizione:

$$L > K \cdot (H - h) + 0.4$$

essendo:

- "L" la distanza (misurata dalla generatrice laterale) alla quale viene a trovarsi la tubazione gas esistente dal bordo della trincea di scavo;
- "H" la profondità dello scavo da effettuare;
- "h" la profondità di posa della tubazione gas esistente (misurata dalla generatrice superiore);
- "K" un coefficiente caratteristico del terreno interessato (rif. Tabella 1).

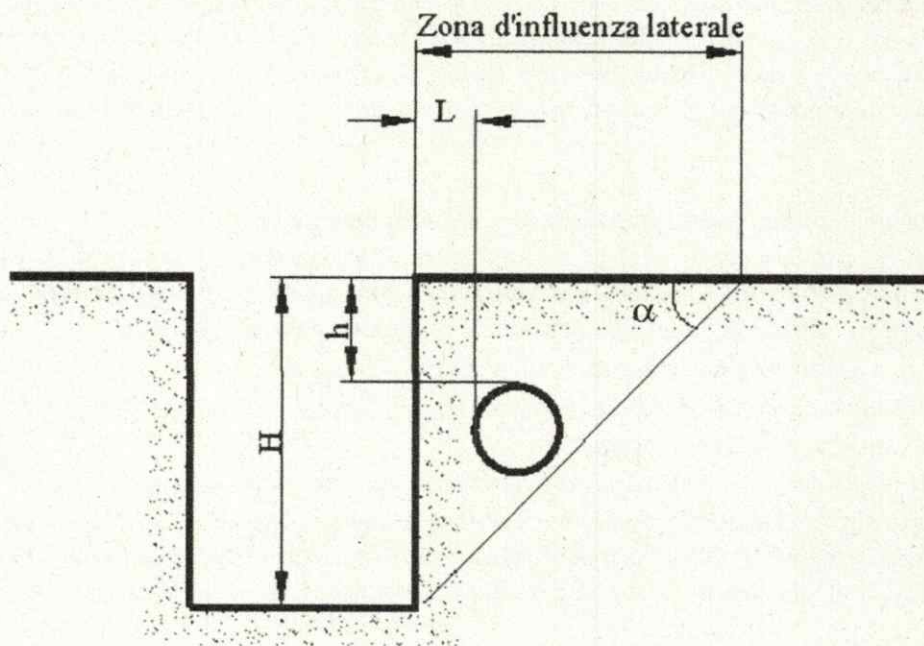


Figura 1

- b. in caso non sia tecnicamente possibile ubicare il servizio interferente al di fuori della zona di influenza laterale, di cui al punto precedente, si dovrà procedere con lo sbadacchio dello scavo in relazione alle problematiche di sollecitazione laterale conseguente a franamento. Inoltre, nella fase di scavo, laddove possibile, occorre:
- i. evitare il transito e lo stazionamento dei mezzi meccanici dalla parte del tubo gas esistente;
 - ii. qualora non sia possibile la prescrizione di cui al punto precedente, dovranno essere adottati sistemi efficaci di ripartizione dei carichi (es. piastra d'acciaio di adeguato spessore e larghezza) (*Opzione da prevedersi nel solo caso di tubazione in ghisa grigia*);
 - iii. evitare l'accumulo del materiale di risulta sull'area di influenza sulla tubazione esistente, e in generale di far gravare pesi vicino ai bordi dello scavo con la conseguenza di incrementare il rischio di cedimenti;
 - iv. completare l'operazione di rinterro nel più breve tempo possibile dopo il termine delle operazioni di posa;
- c. in caso in cui, in relazione alle caratteristiche del progetto, si preveda di dover mettere a giorno la tubazione del gas nel corso dei lavori di scavo, occorre:
- i. che il transito e lo stazionamento dei mezzi meccanici e il deposito di materiali avvenga preferibilmente nella zona laterale allo scavo e non sopra la parte di tubazione rimasta interrata;
 - ii. che, nel caso in cui il tubo esistente rimanga sospeso nello scavo, la tubazione deve essere adeguatamente sostenuta mediante imbracatura con fasce di larghezza pari ad almeno 15 cm, tipo "bindelle", fissate a traverse disposte al di fuori dello scavo, ortogonalmente all'asse del tubo, ed appoggiate sul terreno, o mediante sacchetti di sabbia (soluzione preferenziale in caso di tubazione in ghisa grigia);
 - iii. Che, per le tubazioni di ghisa grigia, i sostegni devono essere realizzati con particolare cura ed innanzitutto in corrispondenza di ciascun giunto;

- iv. che la condotta gas scoperta non deve in alcun modo essere utilizzata come appoggio;
 - d. in caso di sottopasso a cielo aperto di tubazione esistente, occorre:
 - i. che il transito e lo stazionamento dei mezzi meccanici ed il deposito di materiali avvenga preferibilmente nella zona laterale allo scavo e non sopra la parte di tubazione rimasta interrata;
 - ii. che il tubo sospeso venga sostenuto mediante fasce di larghezza non inferiore a 15 cm, tipo "bindelle", fissate a traverse appoggiate al terreno, al di fuori dello scavo;
 - iii. che le condotte scoperte non devono in alcun modo essere utilizzate come appoggio.
 - e. in caso di sottopasso realizzato mediante cunicolo (tubazione esistente non scoperta), occorre:
 - i. che, affinché il tubo esistente non sia soggetto a carichi eccessivi dettati dal peso del terreno sovrastante, sia mantenuta una distanza di rispetto di almeno 1,5 m tra la volta superiore del cunicolo e la generatrice inferiore della tubazione stradale. Questo consente di realizzare un adeguato "cuscinio di ripartizione" dei carichi tra il tubo ed il cunicolo;
 - ii. che la protezione delle tubazioni gas che si trovano nella parte di terreno sovrastante lo scavo di gallerie per posa manufatti avvenga mediante il completo riempimento della sezione scavata compresa tra il manufatto e la volta della galleria stessa con materiale arido compattato o con conglomerato cementizio magro;
 - f. in caso di sottopasso realizzato mediante tecniche speciali di posa, occorre:
 - i. che la distanza minima dalla generatrice inferiore del tubo esistente che definisce il "cuscinio di ripartizione" sia ≥ 2 m. Qualora un'impossibilità di carattere tecnico legata alla presenza di manufatti sotto il piano stradale impedisca l'esecuzione della trivellazione, potrà essere consentita una distanza inferiore previa messa a giorno della tubazione gas e utilizzo di idoneo sistema di controllo del posizionamento della testa fresante.
- 10) È necessario attenersi a tutti i principi ed alle misure generali di tutela previste dal D. Lgs. n. 81/08. In particolare, secondo quanto previsto dall'art.1.1 di detto Decreto, prima dell'inizio di ogni intervento e durante la sua esecuzione, rilevare l'eventuale presenza di gas nella zona interessata dai lavori. Nel caso se ne constati la presenza, occorre immediatamente avvisare il Pronto Intervento di ITG RETI al numero 800900999, provvedendo contestualmente a sospendere qualsiasi operazione nel sottosuolo ed il funzionamento di apparecchiature elettriche e/o meccaniche in prossimità dei lavori; il sito deve essere evacuato e presidiato sino all'arrivo del personale di ITG RETI. Analogo comportamento deve essere tenuto nel caso in cui nel corso dei lavori si verificano danneggiamenti delle tubazioni che comportino fuoriuscita di gas.
- 11) È necessario che sia tempestivamente segnalato all'Unità Tecnica di ITG RETI qualsiasi danno arrecato alle condotte gas nel corso dei lavori, anche se l'evento non comporta fuoriuscita di gas (ad esempio incisione di tubi di polietilene, danneggiamento del rivestimento di tubazioni di acciaio, ecc.) unitamente ad eventuali dispersioni da acquedotti o fognature che possano generare situazioni di criticità per i tubi gas.
- 12) È indispensabile osservare tutte le cautele necessarie per garantire una distanza dalle condotte gas esistenti e a non creare interferenze per contatto diretto tra superfici metalliche e tubazioni gas preesistenti, per non generare fenomeni corrosivi reciproci. È inoltre necessario che, nel caso sia rilevata l'esistenza di interferenze di tale tipo, venga informato il personale ITG RETI, in modo che

possano essere concordati gli accorgimenti da adottare per ripristinare le corrette condizioni di non contatto e di mutua protezione.

- 13) In caso di interferenze con la tubazione della rete gas è necessario rispettare anche per la posa di manufatti, pozzetti o camerette di ispezione le seguenti distanze minime:

OPERA INTERFERENTE RETE FOGNARIA:

- Sovrappassi, sottopassi e parallelismi con la rete gas esercita in 6^a e 7^a specie distanza reciproca **minima** ≥ 30 cm e rete gas esercita in 4^a e 5^a specie distanza reciproca minima ≥ 50 cm;
- Nel caso in cui non si possa rispettare la distanza minima prescritta la precedente punto, dovrà essere informato il personale ITG RETI per concordare gli eventuali accorgimenti da adottare per la protezione della rete gas;

OPERA INTERFERENTE RETE IDRICA:

- Sovrappassi, sottopassi e parallelismi con la rete gas esercita in 4^a, 5^a, 6^a e 7^a specie distanza reciproca **minima** ≥ 30 cm;
- Nel caso in cui non si potrà rispettare la distanza minima prescritta la precedente punto, dovrà essere informato il personale ITG RETI per concordare gli eventuali accorgimenti da adottare per la protezione della rete gas;

OPERA INTERFERENTE RETE ELETTRICA:

- Sovrappassi e sottopassi con la rete gas esercita in 4^a, 5^a, 6^a e 7^a specie distanza reciproca **minima** ≥ 50 cm;
- Parallelismi con la rete gas esercita in 4^a, 5^a, 6^a e 7^a specie distanza reciproca **minima** ≥ 30 cm;
- Nel caso in cui non si potrà rispettare la distanza minima prescritta la precedente punto, dovrà essere informato il personale Italgas Reti per concordare gli eventuali accorgimenti da adottare per la protezione della rete gas;

OPERA INTERFERENTE CAVI TELEFONICI E TELEGRAFICI:

- Sovrappassi e sottopassi con la rete gas distanza reciproca **minima** ≥ 50 cm;
- Parallelismi con la rete gas esercita in 4^a, 5^a, 6^a e 7^a specie distanza reciproca **minima** ≥ 30 cm;
- Nel caso in cui non si potrà rispettare la distanza minima prescritta la precedente punto, dovrà essere informato il personale Italgas Reti per concordare gli eventuali accorgimenti da adottare per la protezione della rete gas;

Nota Bene:

Per le suddette opere interferenti, è assolutamente vietato incorporare la rete gas all'interno di manufatti che non siano ad esclusivo utilizzo della condotta gas.

- 14) I rinterri degli scavi devono sempre essere eseguiti in modo da ristabilire le condizioni iniziali di portanza del terreno al fine di evitare successive sollecitazioni indotte alle condotte gas, e inoltre, la posa del materiale di rinterro deve essere eseguita per strati e con idonei mezzi di compattazione inserendo per almeno 10 cm al di sopra e al di sotto della condotta gas uno strato di sabbia.
- 15) In riferimento alle tematiche connesse con la presenza, di installazioni elettriche in luoghi con pericoli di esplosione ed incendio, si ricorda che costituiscono sorgenti di emissione (cfr. CEI EN 60079-10) le seguenti componenti degli impianti gas:
- a. flange e riduttori di pressione contenuti in armadi metallici;
 - b. estremi dei tubi sfiato di valvole di sicurezza;
 - c. prese d'aria di camerette interrate contenenti valvole o riduttori di pressione;

- 16) È necessario attuare interventi protettivi per la salvaguardia delle tubazioni stradali che interferiscono con i lavori in progetto e, in ogni caso, mettere in atto tutte le raccomandazioni e prescrizioni tecnico procedurali indicate da ITG RETI.

ITG RETI, a seguito della valutazione del contenuto della documentazione progettuale trasmessa, si riserva di emettere ulteriori prescrizioni tecniche-operative specifiche per l'esecuzione dei lavori, che possono prevedere anche, per casi particolari, la necessità di eventuali sopralluoghi e ispezioni al fine di redigere congiuntamente piani di sicurezza e coordinamento. Tali prescrizioni saranno inviate al Committente dell'opera interferente e, per conoscenza, all'Ente gestore della strada.



CITTA' DI MATERA



matera_0068879/2022

Prt.G. 0068879/2022 - E - 28/07/2022 09:17:42

Smistamento: SETTORE OPERE PUBBLICHE

Classificazione: VI - 5

ALL.9

RICEVUTA PEC IN INGRESSO

del 27/07/2022 11:38:52

Tipo: posta-certificata

Stato: PROTOCOLLATA

Mittente: Per conto di: mbac-sabap-bas@mailcert.beniculturali.it <mbac-sabap-bas@mailcert.beniculturali.it>

Oggetto

POSTA CERTIFICATA: MIC|MIC_SABAP-BAS|27/07/2022|0009117-P - Comune di Matera (MT) - Località: Piazza della Visitazione
Oggetto: Indizione Conferenza di Servizi decisoria in forma semplificata e in modalità asincrona ai sensi del combinato disposto dell'art. 14-bis della L. 241/90 come modificato dall'art. 13 della Legge 120/2020 e indizione di eventuale riunione in modalità telematica, ai sensi dell'art. 14-bis, comma 2 lett. d), per l'acquisizione di tutti i pareri di altri uffici ed amministrazioni propedeutici all'approvazione del progetto esecutivo relativo a: PO FERS Basilicata 2014/2020 - ITI Sviluppo Urbano Città di Matera: ?Realizzazione parco intergenerazionale nelle aree di piazza della Visitazione e piazza Matteotti#60622359#

Testo

Si trasmette come file allegato a questa e-mail il documento e gli eventuali allegati. Registro: SABAP-BAS Numero di protocollo: 9117 Data protocollazione: 27/07/2022 Segnatura: MIC|MIC_SABAP-BAS|27/07/2022|0009117-P

Allegati PEC

- matera.pdf
- Allegato 1_Parere Archeologia_2020.pdf

Smistamento Protocollo

SETTORE OPERE PUBBLICHE

SALVATORE PIETRANTONIO DEMARCO - **Competenza**

SETTORE OPERE PUBBLICHE / SERVIZIO GARE E APPALTI

SETTORE OPERE PUBBLICHE / UFFICIO TECNICO LL PP - APPALTI



Ministero della Cultura

SOPRINTENDENZA ARCHEOLOGIA BELLE ARTI
E PAESAGGIO DELLA BASILICATA
POTENZA

Al COMUNE DI MATERA

Settore Tecnico Opere Pubbliche
Viale Aldo Moro 75100 Matera

Risposta nota n. 40786 del 06/05/2022

Class. 34.34.22/1/2019

Oggetto: Comune di Matera (MT) - Località: Piazza della Visitazione

Oggetto: Indizione Conferenza di Servizi decisoria in forma semplificata e in modalità asincrona ai sensi del combinato disposto dell'art. 14-bis della L. 241/90 come modificato dall'art.13 della Legge 120/2020 e indizione di eventuale riunione in modalità telematica, ai sensi dell'art. 14-bis, comma 2 lett. d), per l'acquisizione di tutti i pareri di altri uffici ed amministrazioni propedeutici all'approvazione del progetto esecutivo relativo a:

PO FERS Basilicata 2014/2020 – ITI Sviluppo Urbano Città di Matera: “Realizzazione parco intergenerazionale nelle aree di piazza della Visitazione e piazza Matteotti”

In riferimento alla convocazione di cui alla nota n. 40786 del 06/05/2022, acquisita da questo Ufficio al n. 6012 – A del 18/05/2022, verificata la situazione vincolistica illustrata nella documentazione di progetto, di cui al link <https://drive.google.com/drive/folders/1UMife4ouO8fNf-sHjd3tr4Gu6TNFKZME?usp=sharing>, dalla quale si evince l'inesistenza di vincoli di natura architettonica e paesaggistica nelle aree oggetto dell'intervento, questa Soprintendenza, trattandosi comunque di un'opera pubblica soggetta a quanto previsto dall'art. 25 del D. lgs. 50/2016 ss.mm.ii, ribadisce le prescrizioni dettate ai fini della tutela archeologica nel Parere prot. n. 6068-P del 17/07/2020 che si allega.

Il Soprintendente
(dott.ssa Luigina TOMAY)

Firmato digitalmente
da
LUIGINA TOMAY

CN = TOMAY LUIGINA
O = Ministero della cultura
C = IT

Il responsabile del procedimento in fase istruttoria
Arch. Annunziata TATARANNO

Il funzionario archeologo di zona
Dott.ssa Francesca CARINCI



Ministero per i beni e le attività culturali e per il turismo

SOPRINTENDENZA ARCHEOLOGIA BELLE ARTI E PAESAGGIO DELLA BASILICATA
POTENZA

M
Comune di MATERA
Settore opere pubbliche
comune.matera@cert.ruparbasilicata.it
dirigenteoopp@comune.mt.it

Alla
c.a. Arch. Giuseppe Gandi
Comune di MATERA
giuseppe.gandi@comune.mt.it

Risposta a prot. n. 4330 del 25/05/2020

E. po
Funzionario archeologo SABAP BAS
Dott.ssa Marta Barbato

Oggetto COMUNE DI MATERA (MT). Realizzazione del Parco Intergenerazionale nelle aree di Piazza della Visitazione e di Piazza Matteotti
Documento di valutazione preventiva del rischio archeologico.

Richiedente: Comune di Matera.

PARERE (area Archeologia).

In riferimento alla documentazione progettuale relativa ai lavori in oggetto, assunta agli atti di quest'Ufficio con prot. MiBACT SABAP-BAS n. 4330-A del 25/05/2020, e in riscontro alla trasmissione del documento di valutazione del rischio archeologico assunto al protocollo di quest'ufficio MiBCAT SABAP-BAS n. 2469 dell'11/03/2020, in applicazione dell'art. 28, comma 4 del d.lgs. 42/2004 per quanto di competenza sotto l'aspetto della tutela archeologica, in riferimento al progetto indicato in epigrafe:

- valutata l'entità delle operazioni di scavo e movimento terra connesse alla realizzazione dell'opera in progetto;
- considerato che l'area interessata dal progetto non è sottoposta a provvedimento di tutela archeologica diretta o indiretta, ai sensi degli artt. 13 e 45 del d.lgs. 42/2004, né per la stessa sono in corso procedimenti di dichiarazioni di interesse archeologico ai sensi dell'art. 14 del suddetto decreto, fatta eccezione per i vincoli operanti per legge ai sensi



Ministero
per i beni e le
attività culturali
e per il turismo

Soprintendenza archeologia, belle arti e paesaggio della Basilicata

Via dell'Elettronica, 7 - Potenza. numero telefono: 0971.489411

PEC: mbac-sabap-bas@mailcert.beniculturali.it

PEO: sabap-bas@beniculturali.it

dell'art. 10, comma 1 e 142 del d.lgs. 42/2004 il cui accertamento va espletato di concerto con l'Ente Locale;

- considerato che il territorio di Matera è particolarmente ricco di attestazioni archeologiche riferibili a molteplici epoche storiche, come risulta dalla bibliografia e dalla documentazione d'archivio agli atti di questo Ufficio;

tutto ciò premesso e per quanto di competenza, questa Soprintendenza esprime, **parere favorevole** alla realizzazione dei lavori in progetto alle seguenti condizioni:

- tutte le operazioni di scavo e movimento terra previste in progetto dovranno essere eseguite, alla presenza costante di un archeologo professionista incaricato dalla Committenza, che ne assumerà l'onere economico, in possesso di idonei requisiti il cui *curriculum vitae* dovrà essere preventivamente sottoposto al vaglio della Soprintendenza (email: sabap-bas.matera@beniculturali.it). L'archeologo incaricato opererà sotto la direzione scientifica di questa Soprintendenza nella persona del funzionario archeologo territorialmente competente, dott.ssa Marta Barbatò, che indicherà le modalità di intervento e gli standard di documentazione da produrre;
- l'inizio dei lavori e il nominativo dell'archeologo incaricato dovranno essere comunicati a quest'ufficio con almeno 20 giorni di anticipo (email: sabap-bas.materabeniculturali.it), al fine di predisporre l'opportuna attività di sorveglianza da parte del personale tecnico-scientifico di questa Soprintendenza.

Qualora nel corso dei lavori sottoposti al controllo, si intercettassero strutture e/o depositi di interesse archeologico, gli stessi dovranno essere immediatamente sospesi e se ne dovrà dare contestuale comunicazione a questa Soprintendenza che si riserva di richiedere approfondimenti e scavi archeologici, se necessario anche in estensione e ad opera di ditta specializzata, al fine chiarire la natura e l'entità delle evidenze archeologiche emerse.

La Committenza si impegna ad apportare tutte le eventuali modifiche progettuali che dovessero rendersi necessarie per assicurare la tutela archeologica dell'area.

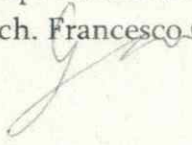
Ogni manomissione o distruzione, anche parziale, del deposito archeologico, o ogni difformità rispetto a quanto contenuto nella presente sarà perseguita nel rispetto della vigente norma normativa in materia (artt.161 e 175 del D.Lgs. 42/2004).

Il presente parere è espresso ai soli fini della tutela archeologica.

Il responsabile del procedimento in fase istruttoria
Dott.ssa Marta Barbatò



Il Soprintendente ad interim
(arch. Francesco Canestrini)



Ministero
per i beni e le
attività culturali
e per il turismo



Ministero per i beni e le attività culturali e per il turismo

SOPRINTENDENZA ARCHEOLOGIA BELLE ARTI E PAESAGGIO DELLA BASILICATA
POTENZA

M

Comune di MATERA
Settore opere pubbliche
comune.matera@cert.ruparbasilicata.it
dirigenteoopp@comune.mt.it

Alla

c.a. Arch. Giuseppe Gandi
Comune di MATERA
giuseppe.gandi@comune.mt.it

Risposta a prot. n. 4330 del 25/05/2020

E. pc

Funzionario archeologo SABAP BAS
Dott.ssa Marta Barbato

Oggetto COMUNE DI MATERA (MT). Realizzazione del Parco Intergenerazionale nelle aree di Piazza della Visitazione e di Piazza Matteotti
Documento di valutazione preventiva del rischio archeologico.

Richiedente: Comune di Matera.
PARERE (area Archeologia).

In riferimento alla documentazione progettuale relativa ai lavori in oggetto, assunta agli atti di quest'Ufficio con prot. MiBACT SABAP-BAS n. 4330-A del 25/05/2020, e in riscontro alla trasmissione del documento di valutazione del rischio archeologico assunto al protocollo di quest'ufficio MiBCAT SABAP-BAS n. 2469 dell'11/03/2020, in applicazione dell'art. 28, comma 4 del d.lgs. 42/2004 per quanto di competenza sotto l'aspetto della tutela archeologica, in riferimento al progetto indicato in epigrafe:

- valutata l'entità delle operazioni di scavo e movimento terra connesse alla realizzazione dell'opera in progetto;
- considerato che l'area interessata dal progetto non è sottoposta a provvedimento di tutela archeologica diretta o indiretta, ai sensi degli artt. 13 e 45 del d.lgs. 42/2004, né per la stessa sono in corso procedimenti di dichiarazioni di interesse archeologico ai sensi dell'art. 14 del suddetto decreto, fatta eccezione per i vincoli operanti per legge ai sensi



Ministero
per i beni e le
attività culturali
e per il turismo

dell'art. 10, comma 1 e 142 del d.lgs. 42/2004 il cui accertamento va espletato di concerto con l'Ente Locale;

- considerato che il territorio di Matera è particolarmente ricco di attestazioni archeologiche riferibili a molteplici epoche storiche, come risulta dalla bibliografia e dalla documentazione d'archivio agli atti di questo Ufficio;

tutto ciò premesso e per quanto di competenza, questa Soprintendenza esprime, **parere favorevole** alla realizzazione dei lavori in progetto alle seguenti condizioni:

- tutte le operazioni di scavo e movimento terra previste in progetto dovranno essere eseguite, alla presenza costante di un archeologo professionista incaricato dalla Committenza, che ne assumerà l'onere economico, in possesso di idonei requisiti il cui *curriculum vitae* dovrà essere preventivamente sottoposto al vaglio della Soprintendenza (email: sabap-bas.matera@beniculturali.it). L'archeologo incaricato opererà sotto la direzione scientifica di questa Soprintendenza nella persona del funzionario archeologo territorialmente competente, dott.ssa Marta Barbato, che indicherà le modalità di intervento e gli standard di documentazione da produrre;
- l'inizio dei lavori e il nominativo dell'archeologo incaricato dovranno essere comunicati a quest'ufficio con almeno 20 giorni di anticipo (email: sabap-bas.materabeniculturali.it), al fine di predisporre l'opportuna attività di sorveglianza da parte del personale tecnico-scientifico di questa Soprintendenza.

Qualora nel corso dei lavori sottoposti al controllo, si intercettassero strutture e/o depositi di interesse archeologico, gli stessi dovranno essere immediatamente sospesi e se ne dovrà dare contestuale comunicazione a questa Soprintendenza che si riserva di richiedere approfondimenti e scavi archeologici, se necessario anche in estensione e ad opera di ditta specializzata, al fine chiarire la natura e l'entità delle evidenze archeologiche emerse.

La Committenza si impegna ad apportare tutte le eventuali modifiche progettuali che dovessero rendersi necessarie per assicurare la tutela archeologica dell'area.

Ogni manomissione o distruzione, anche parziale, del deposito archeologico, o ogni difformità rispetto a quanto contenuto nella presente sarà perseguita nel rispetto della vigente norma normativa in materia (artt.161 e 175 del D.Lgs. 42/2004).

Il presente parere è espresso ai soli fini della tutela archeologica.

Il Soprintendente ad interim
(arch. Francesco Canestrini)

Il responsabile del procedimento in fase istruttoria

Dott.ssa Marta Barbato



Ministero
per i beni e le
attività culturali
e per il turismo

Soprintendenza archeologia, belle arti e paesaggio della Basilicata

Via dell'Elettronica, 7 - Potenza. numero telefono: 0971.489411

PEC: mbac-sabap-bas@mailcert.beniculturali.it

PEO: sabap-bas@beniculturali.it